



Cámara de Comercio  
de Sogamoso



# CARACTERIZACIÓN DEL TEJIDO EMPRESARIAL

**LABRANZAGRANDE  
BOYACÁ**



**Cámara de Comercio Sogamoso**

Caracterización Tejido Empresarial

**Presidente ejecutivo**

Henry Alberto Valcárcel Vega

**Directora de Promoción y Desarrollo**

Nelby Constanza Pulido Gómez

**Coordinador de Promoción y Desarrollo**

Andrés Valderrama Gómez

**Profesional Universitario – Universidad Pedagógica y Tecnológica de Colombia**

Jeniffer Condia Londoño

---



## TABLA DE CONTENIDO

1. CARACTERIZACION MUNICIPIO DE LABRANZAGRANDE .....	6
2. ASPECTOS GENERALES.....	6
2.1 Resumen histórico .....	6
2.2 Datos geográficos.....	7
2.3 Sitios turísticos .....	7
3. ESTRUCTURA EMPRESARIAL.....	8
3.1 Representación porcentual municipal (empresas vigentes).....	8
Gráfico 1. Representación porcentual municipal .....	8
3.2 Clasificación de empresas según su tamaño.....	9
Gráfico 2. Empresas según su tamaño.....	9
3.3 Empresas según tipo de organización .....	9
Tabla 1. Empresas según tipo de organización .....	9
Gráfico 3. Empresas según tipo de organización .....	9
3.4 Empresas por actividad económica.....	10
Tabla 2. Empresas por actividad económica.....	10
<b>3.4.1 Actividades económicas representativas .....</b>	<b>10</b>
Gráfico 4. Sectores representativos .....	10
<b>3.4.2 Unidades empresariales y valor de activos en pesos.....</b>	<b>11</b>
Tabla 3. Sección C: Industrias manufactureras .....	11
Tabla 4. Sección E: Distribución de agua; evacuación y tratamiento de aguas residuales, gestión de desechos y actividades de saneamiento ambiental.....	11
Tabla 5. Sección F: Construcción.....	11
Tabla 6. Sección G: Comercio al por mayor y al por menor; reparación de vehículos automotores y motocicletas .....	11
Tabla 7. Sección H: Transporte y almacenamiento.....	12
Tabla 8. Sección I: Alojamiento y servicios de comida .....	12
Tabla 9. Sección J: Información y comunicaciones .....	12
Tabla 10. Sección K: actividades financieras y de seguros.....	13
Tabla 11. Sección M: actividades profesionales, científicas y técnicas .....	13
Tabla 12. Sección R: actividades artísticas, de entretenimiento y recreación.....	13

---



Tabla 13. Sección S: otras actividades de servicios .....	13
3.5 Matriculas – Renovaciones – Cancelaciones.....	13
Gráfico 5. Matriculas - Renovaciones – Cancelaciones.....	13
3.6 Base económica.....	14
4. ESTRUCTURA DEMOGRÁFICA .....	14
4.1 Población desagregada por sexo 2023.....	14
Gráfico 6. Población desagregada por sexo 2023 .....	15
4.2 Pirámide poblacional.....	15
Gráfico 7. Pirámide poblacional.....	15
4.3 Población desagregada por área (urbana – rural) .....	16
Gráfico 8. Población desagregada por área (urbana – rural).....	16
4.4 Potenciales Sufragantes.....	16
Tabla 14. Potenciales Sufragantes.....	16
4.5 Salud.....	16
<b>4.5.1 Afiliados al sistema de salud.....</b>	<b>16</b>
Tabla 15. Afiliados al sistema de Salud .....	16
<b>4.5.2 Afiliados al sistema de salud por régimen.....</b>	<b>16</b>
Tabla 16. Afiliados al sistema de Salud por régimen.....	16
4.6 Educación.....	17
<b>4.6.1 Tasa porcentual de estudiantes preescolar, básica y media .....</b>	<b>17</b>
Tabla 17. Tasa porcentual de estudiantes preescolar, básica y media.....	17
<b>4.6.2 Sedes de instituciones educativas .....</b>	<b>17</b>
Tabla 18. Sedes de instituciones educativas.....	17
REFERENCIAS BIBLIOGRAFICAS .....	18

---



## INTRODUCCION

El presente documento contiene la caracterización general del Municipio de Labranzagrande y su tejido empresarial.

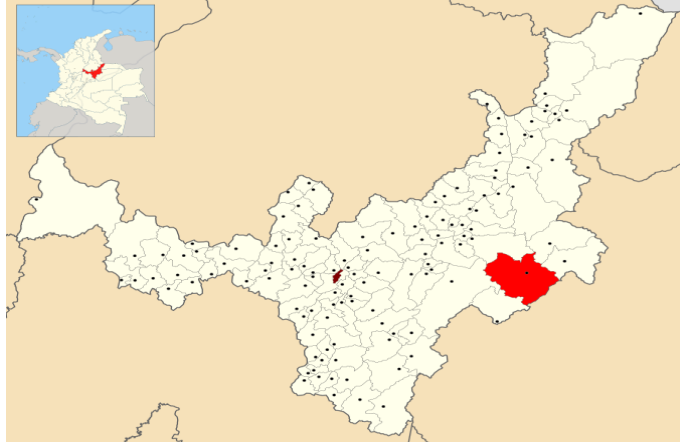
Una breve y concreta descripción de los aspectos más relevantes del Municipio en lo demográfico, sitios de interés y relevancia turística, económico, cobertura en salud y educación; así como el resumen de su estructura empresarial registrada en Cámara de Comercio de Sogamoso.

Esta estructura empresarial está resumida y presentada a partir de la información registrada según las actividades económicas y su clasificación ante la DIAN con su código CIU. Igualmente, los movimientos más relevantes en materia registral; tipo de sociedad, matriculas, renovaciones y cancelaciones presentadas en el último año.

Con esta información queremos aportar desde el interior de la Cámara de Comercio de Sogamoso, una visión más específica de cada Municipio de nuestra Jurisdicción, la cual está conformada por 20 Municipios.

---

## 1. CARACTERIZACION MUNICIPIO DE LABRANZAGRANDE



## 2. ASPECTOS GENERALES

### 2.1 Resumen histórico

Se cree que el municipio fue fundado en el año de 1586; su nombre se debe a las grandes plantaciones de maíz que se daban en dicho valle. Este lugar fue habitado por indígenas Achaguas, Tunebos, Jicaros y Guahibos pertenecientes a la cultura Muisca, tribus que fueron exterminadas por los Caribes quienes asumieron el control de la zona, desarrollando la actividad agrícola.

Fue punto de paso para el comercio del ganado del llano y el interior del país,, durante éste periodo alcanzó su mayor florecimiento. Hacia 1900 empezó el éxodo tras la guerra de los mil días, luego la inmigración empezó a darse hacia los llanos y por causas políticas y por la construcción que necesitó de mano de obra de los jóvenes de ese tiempo. Aun así la población se mantuvo floreciente, pues no existiendo la vía del Cusiana, siendo esta el paso obligado de ganaderos que venían de Arauca y Casanare hacia Sogamoso. En 1938 ocurrió el deslizamiento del cerro “Pan de Azúcar” ubicado al norte de la población, el cual destruyó parte de las casas ubicadas en el casco urbano y aunque no hubo víctimas si produjo la emigración de muchas familias hacia los municipios de Sogamoso y Yopal, proceso de emigración que se reafirmó con la violencia de los años cincuenta. Recientemente y con el concurso de sus pobladores se han adelantado obras para el desarrollo municipal tales como: la carretera de acceso, el

---



micro central hidroeléctrico y parte de las redes de acueducto y alcantarillado.

(Colombia Turismo Web, s.f.)

## **2.2 Datos geográficos**

### **Límites del municipio:**

Limita al Norte con los Municipios de Mongua y Pisba, al sur con los Municipios de Pajarito y Yopal (Dpto. de Casanare), al oriente con el Municipio de Paya y al occidente con los municipios de Pajarito, Mongua y Aquitania.

Extensión total: 625.235 km<sup>2</sup>

Extensión área urbana: 6.202 Km<sup>2</sup>

Extensión área rural: 819.033 Km<sup>2</sup>

Altitud de la cabecera municipal (metros sobre el nivel del mar): 1210 m.s.n.m.

Temperatura media: 18° C° C

Distancia de referencia:

Aprox. 210 Km a Tunja. (Colombia Turismo Web, s.f.)

## **2.3 Sitios turísticos**

### **Atractivos turísticos de la ciudad:**

**Alto El Volador, a orillas de la carretera  
Labranzagrande-Vado Hondo**





**Puente vereda de ochica**

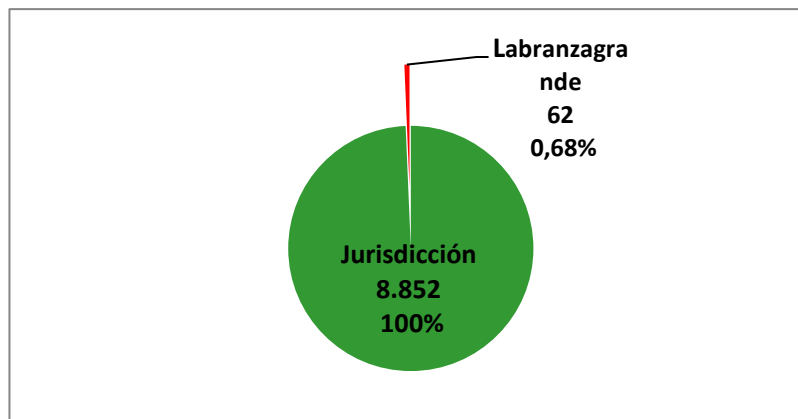
**Iglesia principal**



### 3. ESTRUCTURA EMPRESARIAL

#### 3.1 Representación porcentual municipal (empresas vigentes).

**Grafico 1.** Representación porcentual municipal

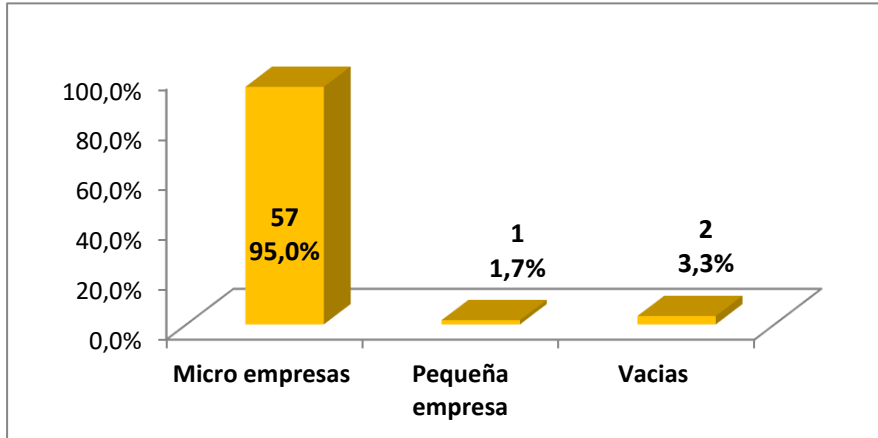


Fuente. Cámara de Comercio de Sogamoso – Cálculos (Sistema de registros SII, a 1 de abril de 2024)



### 3.2 Clasificación de empresas según su tamaño

Gráfico 2. Empresas según su tamaño



Fuente. Cámara de Comercio de Sogamoso – Cálculos (Sistema de registros SII, a 1 de abril de 2024)

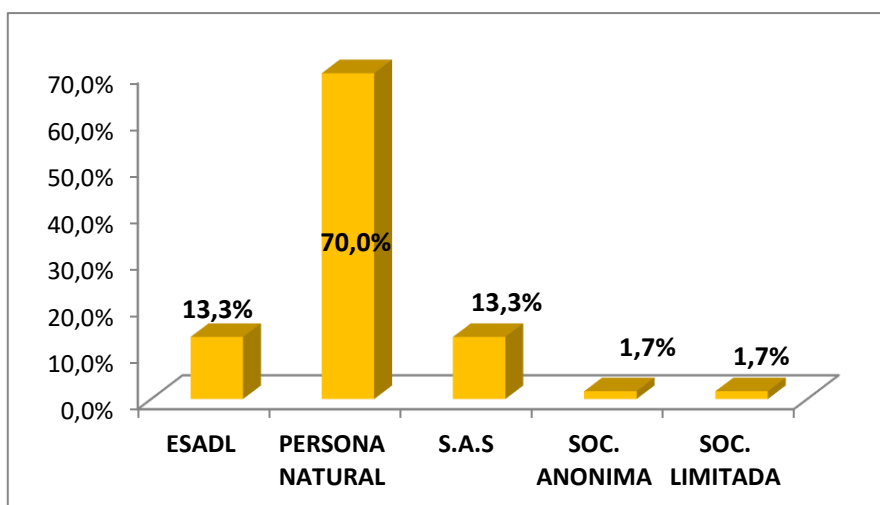
### 3.3 Empresas según tipo de organización

Tabla 1. Empresas según tipo de organización

ESADL	8
PERSONA NATURAL	42
S.A.S	8
SOC. ANONIMA	1
SOC. LIMITADA	1

Fuente. Cámara de Comercio de Sogamoso – Cálculos (Sistema de registros SII, a 1 de abril de 2024)

Gráfico 3. Empresas según tipo de organización



Fuente. Cámara de Comercio de Sogamoso – Cálculos (Sistema de registros SII, a 1 de abril de 2024)

### 3.4 Empresas por actividad económica

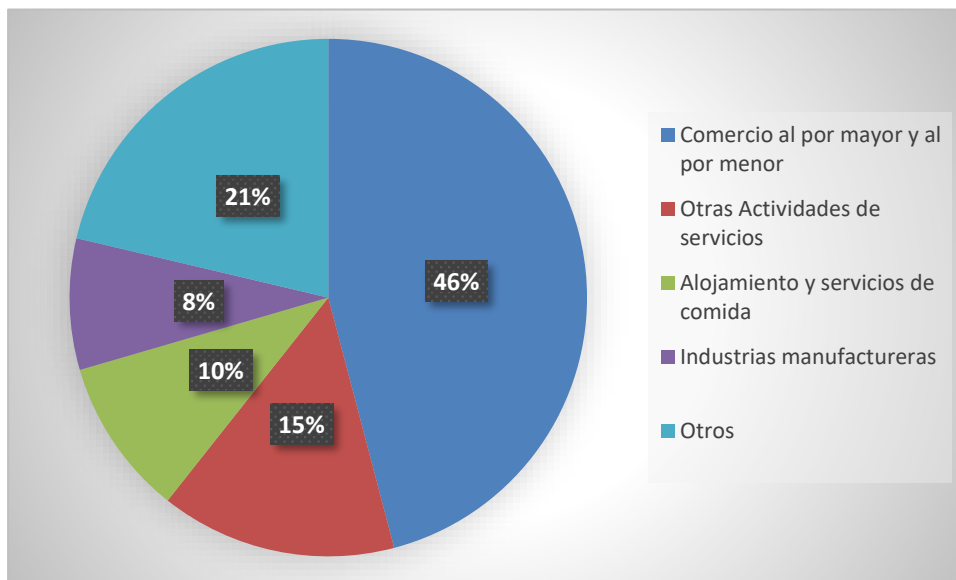
Tabla 2. Empresas por actividad económica

CIU - Sección	Descripción	Unidades empresariales	Activos
C	Industrias manufactureras	5	43.130.000
E	Distribución de agua, saneamiento ambiental	1	60.000.000
F	Construcción	2	4.000.000
G	Comercio al por mayor y al por menor	28	917.048.740
H	Transporte y almacenamiento	4	47.096.405
I	Alojamiento y servicios de comida	6	153.787.000
J	Información y comunicaciones	1	6.000.000
K	Actividades financieras y de seguros	1	0
M	Actividades profesionales, científicas y técnicas	3	68.303.821
R	Actividades artísticas, de entretenimiento y recreación	1	2.000.000
S	Otras Actividades de servicios	9	286.806.425

Fuente. Cámara de Comercio de Sogamoso – Cálculos (Sistema de registros SII, a 1 de abril de 2024)

#### 3.4.1 Actividades económicas representativas

Gráfico 4. Sectores representativos



Fuente. Cámara de Comercio de Sogamoso – Cálculos (Sistema de registros SII, a 1 de abril de 2024)



### 3.4.2 Unidades empresariales y valor de activos en pesos

**Tabla 3. Sección C: Industrias manufactureras**

CIU - Sección	Descripción	Unidades empresariales	Activos
C1062	Descafeinado, tostion y molienda del café	1	7.000.000
C1072	Elaboración de panela	1	5.730.000
C1081	Elaboración de productos de panadería	1	1.000.000
C2511	Fabricación de productos metálicos para uso estructural	1	5.000.000
C3312	Mantenimiento y reparación especializado de maquinaria y equipo	1	24.400.000
	<b>TOTAL</b>	<b>5</b>	<b>43.130.000</b>

Fuente. Cámara de Comercio de Sogamoso – Cálculos (Sistema de registros SII, a 1 de abril de 2024)

**Tabla 4. Sección E: Distribución de agua; evacuación y tratamiento de aguas residuales, gestión de desechos y actividades de saneamiento ambiental**

CIU - Sección	Descripción	Unidades empresariales	Activos
E3900	Actividades de saneamiento ambiental y otros servicios de gestión de desechos	1	60.000.000
	<b>TOTAL</b>	<b>1</b>	<b>60.000.000</b>

Fuente. Cámara de Comercio de Sogamoso – Cálculos (Sistema de registros SII, a 1 de abril de 2024)

**Tabla 5. Sección F: Construcción**

CIU - Sección	Descripción	Unidades empresariales	Activos
F4290	Construcción de otras obras de ingeniería civil	1	1.500.000
F4321	Instalaciones eléctricas	1	2.500.000
	<b>TOTAL</b>	<b>2</b>	<b>4.000.000</b>

Fuente. Cámara de Comercio de Sogamoso – Cálculos (Sistema de registros SII, a 1 de abril de 2024)

**Tabla 6. Sección G: Comercio al por mayor y al por menor; reparación de vehículos automotores y motocicletas**

CIU - Sección	Descripción	Unidades empresariales	Activos
G4663	Comercio al por mayor de materiales de construcción, artículos de ferretería, pinturas, productos de vidrio, equipo y materiales de fontanería y calefacción	1	61.242.692
G4711	Comercio al por menor en establecimientos no especializados con surtido compuesto principalmente por alimentos, bebidas o tabaco	7	13.800.000
G4719	Comercio al por menor en establecimientos no especializados con surtido compuesto principalmente por productos diferentes de alimentos (víveres en general), bebidas y tabaco	5	1.055.585.848



G4721	Comercio al por menor de productos agrícolas para el consumo en establecimientos especializados	3	4.500.200
G4723	Comercio al por menor de carnes (incluye aves de corral), productos cárnicos, pescados y productos de mar, en establecimientos especializados	1	1.500.000
G4724	Comercio al por menor de bebidas y productos del tabaco. En establecimientos especializados	1	1.500.000
G4752	Comercio al por menor de artículos de ferretería, pinturas y productos de vidrio en establecimientos especializados	2	6.500.000
G4759	Comercio al por menor de otros artículos domésticos en establecimientos especializados	1	1.698.000
G4761	Comercio al por menor de libros, periódicos, materiales y artículos de papelería y escritorio en establecimientos especializados	5	14.902.000
G4773	Comercio al por menor de productos farmacéuticos y medicinales, cosméticos y artículos de tocador en establecimientos especializados	2	3.500.000
<b>TOTAL</b>		<b>28</b>	<b>1.164.728.740</b>

Fuente. Cámara de Comercio de Sogamoso – Cálculos (Sistema de registros SII, a 1 de abril de 2024)

**Tabla 7. Sección H: Transporte y almacenamiento**

CIU - Sección	Descripción	Unidades empresariales	Activos
H4923	Transporte de carga por carretera	3	45.096.405
H5310	Actividades postales nacionales	1	2.000.000
<b>TOTAL</b>		<b>4</b>	<b>47.096.405</b>

Fuente. Cámara de Comercio de Sogamoso – Cálculos (Sistema de registros SII, a 1 de abril de 2024)

**Tabla 8. Sección I: Alojamiento y servicios de comida**

CIU - Sección	Descripción	Unidades empresariales	Activos
I5514	Alojamiento rural	1	8.580.000
I5611	Expendio a la mesa de comidas preparadas	4	5.798.700
I5630	Expendio de bebidas alcohólicas para el consumo dentro del establecimiento	1	1.000.000
<b>TOTAL</b>		<b>6</b>	<b>15.378.700</b>

Fuente. Cámara de Comercio de Sogamoso – Cálculos (Sistema de registros SII, a 1 de abril de 2024)

**Tabla 9. Sección J: Información y comunicaciones**

CIU - Sección	Descripción	Unidades empresariales	Activos
J6110	Actividades de telecomunicaciones alámbricas	1	6.000.000
<b>TOTAL</b>		<b>1</b>	<b>6.000.000</b>

Fuente. Cámara de Comercio de Sogamoso – Cálculos (Sistema de registros SII, a 1 de abril de 2024)



**Tabla 10. Sección K:** actividades financieras y de seguros

CIU - Sección	Descripción	Unidades empresariales	Activos
K6412	Bancos comerciales	1	0
	<b>TOTAL</b>	<b>1</b>	<b>0</b>

Fuente. Cámara de Comercio de Sogamoso – Cálculos (Sistema de registros SII, a 1 de abril de 2024)

**Tabla 11. Sección M:** actividades profesionales, científicas y técnicas

CIU - Sección	Descripción	Unidades empresariales	Activos
M7310	Publicidad	1	60.703.821
M7500	Actividades veterinarias	1	7.600.000
	<b>TOTAL</b>	<b>2</b>	<b>68.303.821</b>

Fuente. Cámara de Comercio de Sogamoso – Cálculos (Sistema de registros SII, a 1 de abril de 2024)

**Tabla 12. Sección R:** actividades artísticas, de entretenimiento y recreación

CIU - Sección	Descripción	Unidades empresariales	Activos
R9329	Otras actividades recreativas y de esparcimiento n.c.p.	1	2.000.000
	<b>TOTAL</b>	<b>1</b>	<b>2.000.000</b>

Fuente. Cámara de Comercio de Sogamoso – Cálculos (Sistema de registros SII, a 1 de abril de 2024)

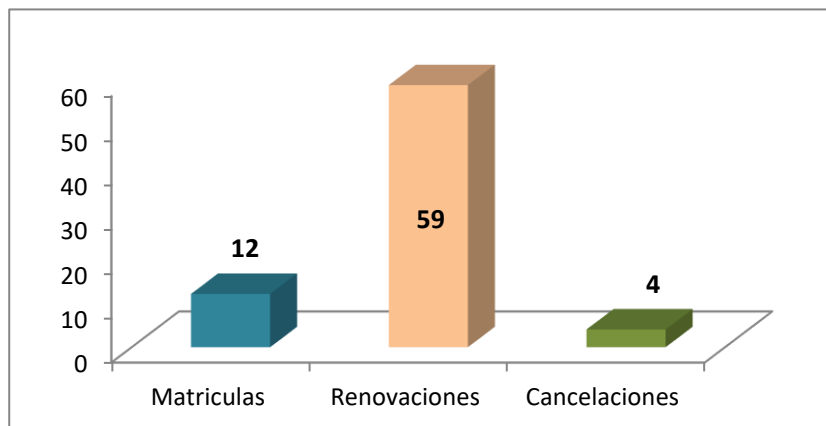
**Tabla 13. Sección S:** otras actividades de servicios

CIU - Sección	Descripción	Unidades empresariales	Activos
S9411	Actividades de asociaciones empresariales y de empleadores, y asociaciones profesionales	1	4.650.000
S9499	Actividades de otras asociaciones n.c.p.	7	281.356.425
S9602	peluquería y otros tratamientos de belleza	1	800.000
	<b>TOTAL</b>	<b>9</b>	<b>286.806.425</b>

Fuente. Cámara de Comercio de Sogamoso – Cálculos (Sistema de registros SII, a 1 de abril de 2024)

### 3.5 Matriculas - Renovaciones - Cancelaciones

**Gráfico 5.** Matriculas - Renovaciones – Cancelaciones



Fuente. Cámara de Comercio de Sogamoso – Cálculos (Sistema de registros SII, a 1 de abril de 2024)



### 3.6 Base económica

El subsistema económico está conformado por las estructuras organizativas y productivas del Municipio de Labranzagrande que mediante su actividad económica logran satisfacer las demandas de la sociedad. La actividad económica consiste en la prestación de bienes y servicios en los sectores primarios, secundarios y terciarios de la economía municipal.

**El sector primario:** lo conforma la agricultura, ganadería, silvicultura, caza y pesca.

**El sector secundario:** se compone de los subsectores de industria y manufactura.

**El sector terciario:** está constituido por la oferta de servicio de comercio, banca y gobierno.

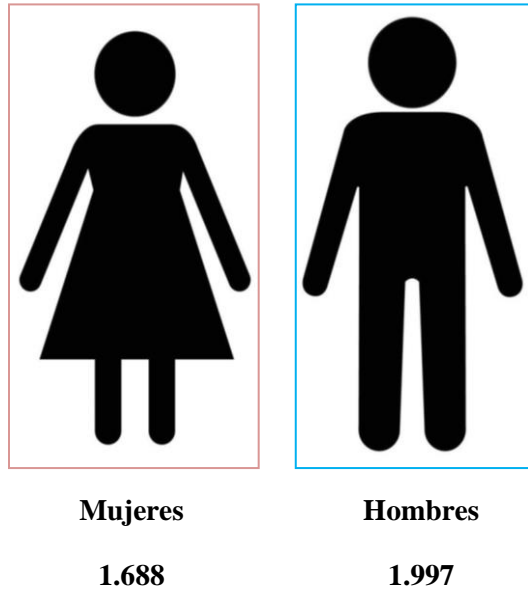
El sector externo es la vinculación del municipio con otros países del mundo. En el Municipio de Labranzagrande la actividad económica fundamental es la desarrollada en su sector primario, la cual tiene una organización en forma de sistema de Economía Campesina “SEC”.

Este SEC se caracteriza por estar compuesto por 3 subsistemas: El hogar, la finca y la extra finca. El hogar está constituido por la casa de habitación y la familia. El subsistema finca es la superficie de tierra cultivable o explotable con ganadería, agricultura y silvicultura. El subsistema extra finca lo constituyen actividades de agroindustria, artesanales o mercantiles, de transporte que constituyen ingresos adicionales al SEC. (Corpoboyaca.gov.co, 2015)

## 4. ESTRUCTURA DEMOGRÁFICA

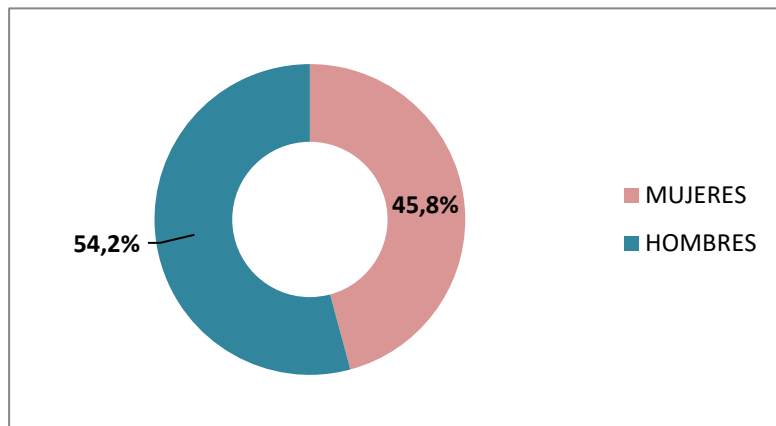
### 4.1 Población desagregada por sexo 2023

---



Fuente Cámara de Comercio de Sogamoso – Cálculos (DANE, 2023)

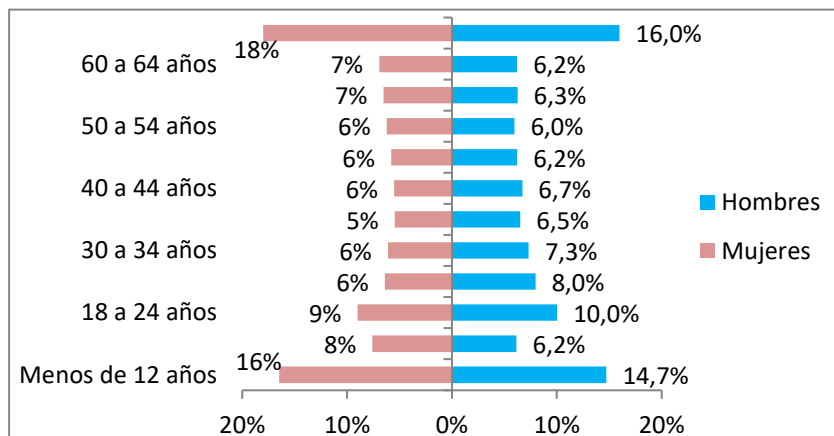
Gráfico 6. Población desagregada por sexo 2023



Fuente Cámara de Comercio de Sogamoso – Cálculos (DANE, 2023)

## 4.2 Pirámide poblacional

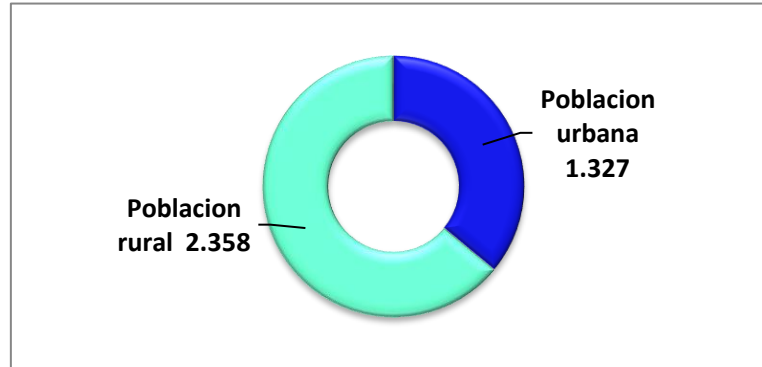
Gráfico 7. Pirámide poblacional



Fuente Cámara de Comercio de Sogamoso – Cálculos (DANE, 2023)

### 4.3 Población desagregada por área (urbana – rural)

**Grafico 8.** Población desagregada por área (urbana – rural)



Fuente Cámara de Comercio de Sogamoso – Cálculos (DANE, 2023)

### 4.4 Potenciales Sufragantes

**Tabla 14.** Potenciales Sufragantes

POTENCIALES SUFRAGANTES			
MUNICIPIO	POTENCIALES SUFRAGANTES	POTENCIAL ELECTORAL - BOYACA (MUJERES)	POTENCIAL ELECTORAL - BOYACA (HOMBRES)
Labranzagrande	3.266	518.242	509.036

Fuente Cámara de Comercio de Sogamoso – Cálculos (Registraduría Nacional del Estado Civil, 2023)

### 4.5 Salud

#### 4.5.1 Afiliados al sistema de salud

**Tabla 15.** Afiliados al sistema de Salud

MUNICIPIO	TOTAL DE AFILIADOS	COBERTURA
Labranzagrande	2.907	81.60%

Fuente Cámara de Comercio de Sogamoso – Cálculos (Ministerio de Salud y Protección Social, 2023)

#### 4.5.2 Afiliados al sistema de salud por régimen

**Tabla 16.** Afiliados al sistema de Salud por régimen

MUNICIPIO	REGIMEN CONTRIBUTIVO	REGIMEN SUBSIDIADO	EXCEPCION Y ESPECIALES
Labranzagrande	386	2.462	59

Fuente Cámara de Comercio de Sogamoso – Cálculos (Ministerio de Salud y Protección Social, 2023)





## 4.6 Educación

### 4.6.1 Tasa porcentual de estudiantes preescolar, básica y media

Tabla 17. Tasa porcentual de estudiantes preescolar, básica y media

<b>LABRANZAGRANDE</b>	
<b>Población Estudiantil</b>	<b>521</b>
<b>Tasa de Matriculación</b>	<b>93.28%</b>
<b>Cobertura Neta Transición</b>	<b>81.63%</b>
<b>Cobertura Neta Primaria</b>	<b>96.88%</b>
<b>Cobertura Neta Secundaria</b>	<b>87.5%</b>
<b>Cobertura Neta Media</b>	<b>29.55%</b>
<b>Cobertura Bruta Transición</b>	<b>95.92%</b>
<b>Cobertura Bruta Primaria</b>	<b>111.16%</b>
<b>Cobertura Bruta Secundaria</b>	<b>107.5%</b>
<b>Cobertura Bruta Media</b>	<b>50%</b>
<b>Deserción Transición</b>	<b>0</b>
<b>Deserción Primaria</b>	<b>1.21%</b>
<b>Deserción Secundaria</b>	<b>4%</b>
<b>Deserción Media</b>	<b>5.13%</b>

Fuente Cámara de Comercio de Sogamoso – Cálculos (Ministerio de Educación Nacional, 2023)

### 4.6.2 Sedes de instituciones educativas

Tabla 18. Sedes de instituciones educativas

<b>MUNICIPIO</b>	<b>PREESCOLAR</b>	<b>BASICA</b>	<b>MEDIA</b>
Labranzagrande	24	24	24

Fuente Cámara de Comercio de Sogamoso – Cálculos (Escuelas en Colombia. (2024.20.02). Escuelas.com.co)



## REFERENCIAS BIBLIOGRAFICAS

Colombia Turismo Web. (s.f.). Recuperado el 18 de Marzo de 2021,  
de[http://www.colombiaturismoweb.com/DEPARTAMENTOS/BOYACA/MUNICIPIO  
S/LABRANZAGRANDE/LABRANZA%20GRANDE.htm](http://www.colombiaturismoweb.com/DEPARTAMENTOS/BOYACA/MUNICIPIO%20S/LABRANZAGRANDE/LABRANZA%20GRANDE.htm)

Corpoboyaca.gov.co. (2015). Recuperado el 18 de Marzo de 2021,  
de[https://www.corpoboyaca.gov.co/cms/wp-content/uploads/2015/11/informe-  
diagnostico-rio-cusian.pdf](https://www.corpoboyaca.gov.co/cms/wp-content/uploads/2015/11/informe-diagnostico-rio-cusian.pdf)

Corporinoquia.gov.co. (s.f.). Recuperado el 18 de Marzo de 2021,  
de[http://www.corporinoquia.gov.co/cidea/index.php/pages/boyaca/category/38-  
labranzagrande](http://www.corporinoquia.gov.co/cidea/index.php/pages/boyaca/category/38-labranzagrande)

---