



Cámara de Comercio
de Sogamoso

CARACTERIZACIÓN DEL TEJIDO EMPRESARIAL

CUÍTIVA BOYACÁ



Cámara de Comercio Sogamoso

Caracterización Tejido Empresarial

Presidente ejecutivo

Henry Alberto Valcárcel Vega

Directora de Promoción y Desarrollo

Nelby Constanza Pulido Gómez

Coordinador de Promoción y Desarrollo

Andrés Valderrama Gómez

Profesional Universitario – Universidad Pedagógica y Tecnológica de Colombia

Jeniffer Condia Londoño



TABLA DE CONTENIDO

1. CARACTERIZACION MUNICIPIO DE CUÍTIVA	6
2. ASPECTOS GENERALES.....	6
2.1 Resumen histórico	6
2.2 Datos geográficos.....	7
2.3 Sitios turísticos	7
3. ESTRUCTURA EMPRESARIAL.....	8
3.1 Representación porcentual municipal (empresas vigentes).....	8
Grafico 1. Representación porcentual municipal	8
3.2 Clasificación de empresas según su tamaño.....	9
Gráfico 2. Empresas según su tamaño.....	9
3.3 Empresas según tipo de organización	9
Tabla 1. Empresas según tipo de organización	9
Gráfico 3. Empresas según tipo de organización	9
3.4 Empresas por actividad económica	9
Tabla 2. Empresas por actividad económica	9
3.4.1 Actividades económicas representativas	10
Gráfico 4. Sectores representativos	10
3.4.2 Unidades empresariales y valor de activos en pesos.....	10
Tabla 3. Sección C: Industrias Manufactureras.....	10
Tabla 4. Sección F: Construcción.....	10
Tabla 5. Sección G: Comercio al por mayor y al por menor; reparación de vehículos Automotores y motocicletas	11
Tabla 6. Sección I: Alojamiento y servicios de comida	11
Tabla 7. Sección N: Actividades de servicios administrativos y de apoyo	11
Tabla 8. Sección R: Actividades artísticas, de entretenimiento y recreación.....	12
Tabla 9. Sección S: Otras actividades de servicios	12
3.5 Matriculas – Renovaciones – Cancelaciones	12
Grafico 5. Matriculas - Renovaciones – Cancelaciones	12
3.6 Base económica.....	12
4. ESTRUCTURA DEMOGRÁFICA	13
4.1 Población desagregada por sexo 2023.....	13
Grafico 6. Población desagregada por sexo 2023	13



4.2 Pirámide poblacional.....	14
Grafico 7. Pirámide poblacional.....	14
4.3 Población desagregada por área (urbana – rural)	14
Grafico 8. Población desagregada por área (urbana – rural).....	14
4.4 Potenciales Sufragantes.....	14
Tabla 10. Potenciales Sufragantes.....	14
4.5 Salud.....	15
4.5.1 Afiliados al sistema de salud	15
Tabla 11. Afiliados al sistema de Salud	15
4.5.2 Afiliados al sistema de salud por régimen	15
Tabla 12. Afiliados al sistema de Salud por régimen.....	15
4.6 Educación.....	15
4.6.1 Numero de estudiantes preescolar, básica y media	15
Tabla 13. Número de estudiantes preescolar, básica y media	15
4.6.2 Sedes de instituciones educativas	15
Tabla 14. Sedes de instituciones educativas.....	15
REFERENCIAS BIBLIOGRAFICAS	16



INTRODUCCION

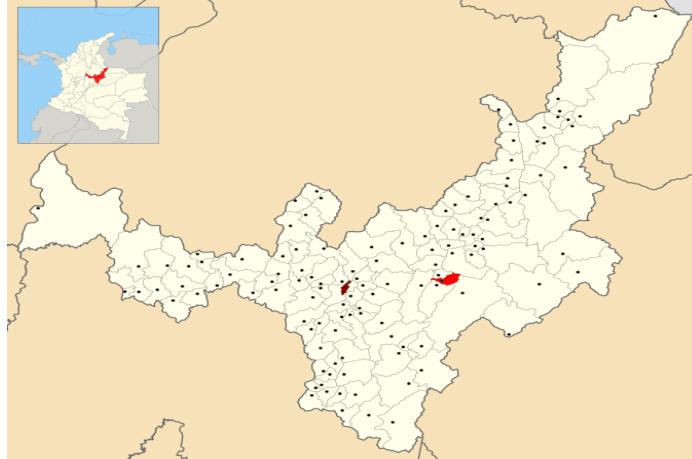
El presente documento contiene la caracterización general del Municipio de Cuítiva y su tejido empresarial.

Una breve y concreta descripción de los aspectos más relevantes del Municipio en lo demográfico, sitios de interés y relevancia turística, económico, cobertura en salud y educación; así como el resumen de su estructura empresarial registrada en Cámara de Comercio de Sogamoso.

Esta estructura empresarial está resumida y presentada a partir de la información registrada según las actividades económicas y su clasificación ante la DIAN con su código CIU. Igualmente, los movimientos más relevantes en materia registral; tipo de sociedad, matriculas, renovaciones y cancelaciones presentadas en el último año.

Con esta información queremos aportar desde el interior de la Cámara de Comercio de Sogamoso, una visión más específica de cada Municipio de nuestra Jurisdicción, la cual está conformada por 20 Municipios.

1. CARACTERIZACION MUNICIPIO DE CUÍTIVA



2. ASPECTOS GENERALES

2.1 Resumen histórico

Cúitiva era un caserío de indios sobre el cual se levanto el actual poblado. Los aborígenes sostuvieron cruentos combates con las tropas Españolas que en 1550 ocuparon este territorio al mando del capitán Juan de San Martín. En 1555 los misioneros de San Francisco de Asís llagaron con el primer encomendero para evangelizar y catequizar a los no muy numerosos naturales del pueblo.

El 8 y 9 de julio de 1595, el oidor de la real audiencia de Santa fe de Bogotá, Andrés Egas de Guzmán, estableció el resguardo indígena con el nombre de CUITIVA, que quiere decir “La tierra de la Esposa del Capitán”. Nuestros antepasados chibchas que habitaban el territorio de Cúitiva cuando los conquistadores españoles llegaron en 1550, eran mandados por un cacique o capitán (por eso, Cúitiva significa capitania o dominios de la mujer del Capitán) que rea tributario del Cacique de Suamox (Sogamoso) y obedecía, en materia religiosa, al sumo sacerdote del templo del Sol.

La primera iglesia para enseñar la doctrina cristiana se levantó en la esquina en donde hoy queda la capilla del Humilladero. El actual templo parroquial fue construido a comienzos del siglo pasado y tiene un camerin en la talla dorada y una estatua en



miniatura de la virgen de los dolores. El altar mayor, los artesonados y los cuadros hermosamente trabajados que hay en los costados de nuestra iglesia son obras de arte traídos por los Franciscanos en la época de la colonización Española a mediados de 1600. .(Colombia Turismo Web, s.f.)

2.2 Datos geográficos

Límites del municipio:

Por el norte con el Municipio de Iza, por el Oriente con el Municipio de Sogamoso, por el Occidente con el Municipio de Aquitania y por el Sur con el Municipio de Tota.

Extensión total: 43 Km²

Extensión área urbana: 3.6 Km²

Extensión área rural: 39.4 Km²

Altitud de la cabecera municipal (metros sobre el nivel del mar): 2750

Temperatura media: 13° C. (Colombia Turismo Web, s.f.)

2.3 Sitios turísticos

Atractivos turísticos de la ciudad:

Reserva natural pueblito antiguo: está a orillas del mágico Lago de Tota, lugar de remembranza de nuestras tradiciones. Cuenta con senderos peatonales, plazoletas y con espacios abiertos de montaña y playa. En la reserva también podrás conocer de la cultura e historia boyacense y compartir con amigos y familiares la majestuosidad del paisaje. (Vivamos el campo-turismo rural, 2018)





Parque principal

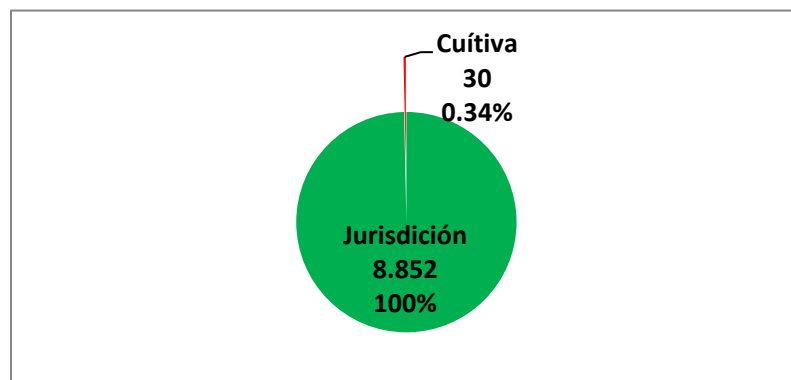
Mirador del lago



3. ESTRUCTURA EMPRESARIAL

3.1 Representación porcentual municipal (empresas vigentes).

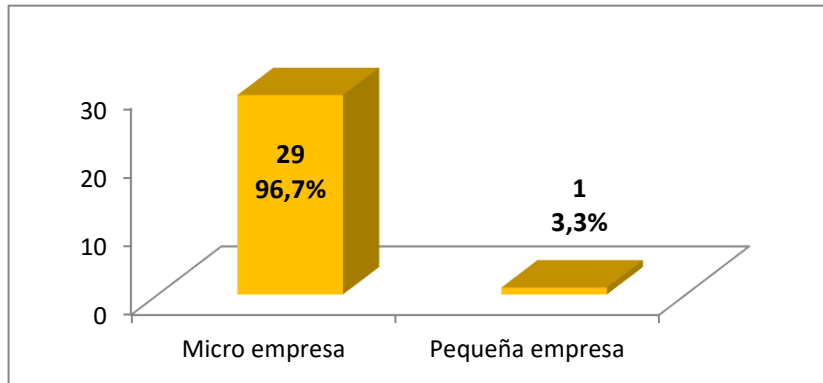
Grafico 1. Representación porcentual municipal



Fuente. Cámara de Comercio de Sogamoso – Cálculos (Sistema de registros SII, a 1 de abril de 2024)

3.2 Clasificación de empresas según su tamaño

Gráfico 2. Empresas según su tamaño



Fuente. Cámara de Comercio de Sogamoso – Cálculos (Sistema de registros SII, a 1 de abril de 2024)

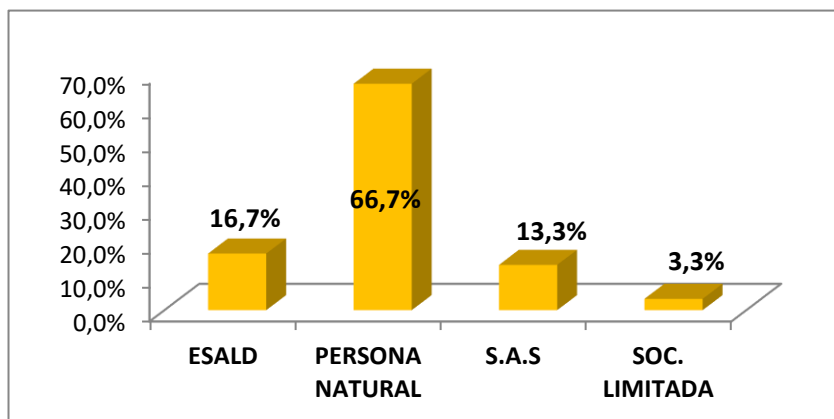
3.3 Empresas según tipo de organización

Tabla 1. Empresas según tipo de organización

ESALD	5
PERSONA NATURAL	20
S.A.S	4
SOC. LIMITADA	1

Fuente. Cámara de Comercio de Sogamoso – Cálculos (Sistema de registros SII, a 1 de abril de 2024)

Gráfico 3. Empresas según tipo de organización



Fuente. Cámara de Comercio de Sogamoso – Cálculos (Sistema de registros SII, a 1 de abril de 2024)

3.4 Empresas por actividad económica

Tabla 2. Empresas por actividad económica

CIU - Sección	Descripción	Unidades empresariales	Activos
C	Industrias manufactureras	1	1.000.000
F	Construcción	1	15.000.000

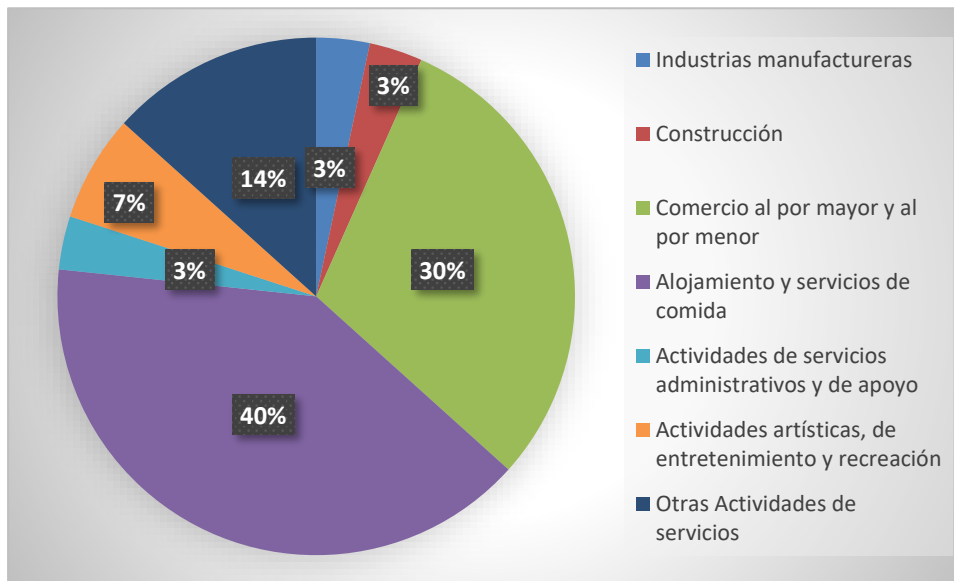


G	Comercio al por mayor y al por menor	9	22.600.000
I	Alojamiento y servicios de comida	12	3.276.355.612
N	Actividades de servicios administrativos y de apoyo	1	2.000.000
R	Actividades artísticas, de entretenimiento y recreación	2	9.700.001
S	Otras Actividades de servicios	4	8.197.910

Fuente. Cámara de Comercio de Sogamoso – Cálculos (Sistema de registros SII, a 1 de abril de 2024)

3.4.1 Actividades económicas representativas

Gráfico 4. Sectores representativos



Fuente. Cámara de Comercio de Sogamoso – Cálculos (Sistema de registros SII, a 1 de abril de 2024)

3.4.2 Unidades empresariales y valor de activos en pesos

Tabla 3. Sección C: Industrias Manufactureras

CIU - Sección	Descripción	Unidades empresariales	Activos
C3314	Mantenimiento y reparación especializado de equipo eléctrico	1	1.000.000
	TOTAL	1	1.000.000

Fuente. Cámara de Comercio de Sogamoso – Cálculos (Sistema de registros SII, a 1 de abril de 2024)

Tabla 4. Sección F: Construcción

CIU - Sección	Descripción	Unidades empresariales	Activos
F4290	Construcción de otras obras de ingeniería civil	1	15.000.000
	TOTAL	1	15.000.000

Fuente. Cámara de Comercio de Sogamoso – Cálculos (Sistema de registros SII, a 1 de abril de 2024)



Tabla 5. Sección G: Comercio al por mayor y al por menor; reparación de vehículos Automotores y motocicletas

CIU - Sección	Descripción	Unidades empresariales	Activos
G4711	Comercio al por menor en establecimientos no especializados con surtido compuesto principalmente por alimentos, bebidas o tabaco	5	8.100.000
G4721	Comercio al por menor de productos agrícolas para el consumo en establecimientos especializados	1	10.000.000
G4759	Comercio al por menor de otros artículos domésticos en establecimientos especializados	1	2.000.000
G4761	Comercio al por menor de libros, periódicos, materiales y artículos de papelería y escritorio en establecimientos especializados	1	1.000.000
G4773	Comercio al por menor de productos farmacéuticos y medicinales, cosméticos y artículos de tocador en establecimientos especializados	1	1.500.000
	TOTAL	9	22.600.000

Fuente. Cámara de Comercio de Sogamoso – Cálculos (Sistema de registros SII, a 1 de abril de 2024)

Tabla 6. Sección I: Alojamiento y servicios de comida

CIU - Sección	Descripción	Unidades empresariales	Activos
I5511	Alojamiento de hoteles	5	3.206.631.618
I5513	Alojamiento en centros vacacionales	1	5.000.000
I5514	Alojamiento rural	3	59.723.994
I5520	Actividades de zonas de camping y parques para vehículos recreacionales	1	1.500.000
I5613	Expendio de comidas preparadas en cafeterías	1	2.000.000
I5630	Expendio de bebidas alcohólicas para el consumo dentro del establecimiento	1	1.500.000
	TOTAL	12	3.276.355.612

Fuente. Cámara de Comercio de Sogamoso – Cálculos (Sistema de registros SII, a 1 de abril de 2024)

Tabla 7. Sección N: Actividades de servicios administrativos y de apoyo

CIU - Sección	Descripción	Unidades empresariales	Activos
N8020	Actividades de servicios de sistemas de seguridad	1	2.000.000
	TOTAL	1	2.000.000

Fuente. Cámara de Comercio de Sogamoso – Cálculos (Sistema de registros SII, a 1 de abril de 2024)



Tabla 8. Sección R: Actividades artísticas, de entretenimiento y recreación

CIU - Sección	Descripción	Unidades empresariales	Activos
R9319	Otras actividades deportivas	1	1.200.001
R9321	Actividades de parques de atracciones y parques temáticos	1	8.500.000
	TOTAL	2	9.700.001

Fuente. Cámara de Comercio de Sogamoso – Cálculos (Sistema de registros SII, a 1 de abril de 2024)

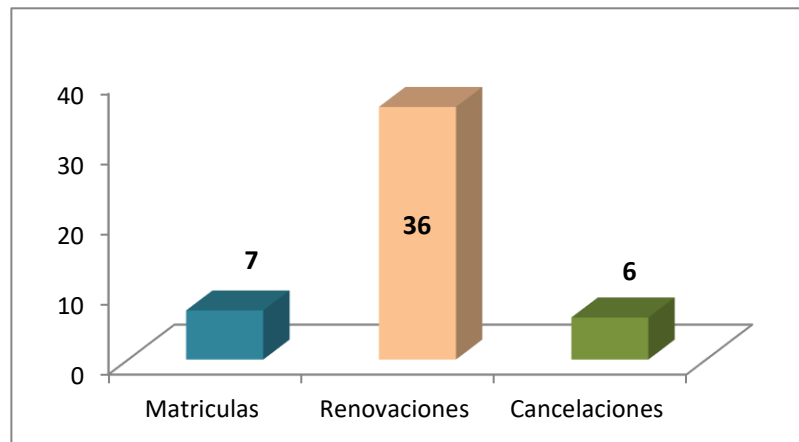
Tabla 9. Sección S: Otras actividades de servicios

CIU - Sección	Descripción	Unidades empresariales	Activos
S9499	Actividades de otras asociaciones n.c.p.	3	6.697.910
S9602	Peluquería y otros tratamientos de belleza	1	1.500.000
	TOTAL	4	8.197.910

Fuente. Cámara de Comercio de Sogamoso – Cálculos (Sistema de registros SII, a 1 de abril de 2024)

3.5 Matriculas – Renovaciones – Cancelaciones

Grafico 5. Matriculas - Renovaciones – Cancelaciones



Fuente. Cámara de Comercio de Sogamoso – Cálculos (Sistema de registros SII, a 1 de abril de 2024)

3.6 Base económica

Los principales factores de ingreso económico de Cútiva son la agricultura y la ganadería. Debido a su cercanía con el municipio de Aquitania y tota , el turismo también es un sector importante de la economía del municipio.

Agricultura: Predomina los cultivos de: papa, arveja, trigo, maíz, cebolla junca, hortalizas y otros cultivos más.



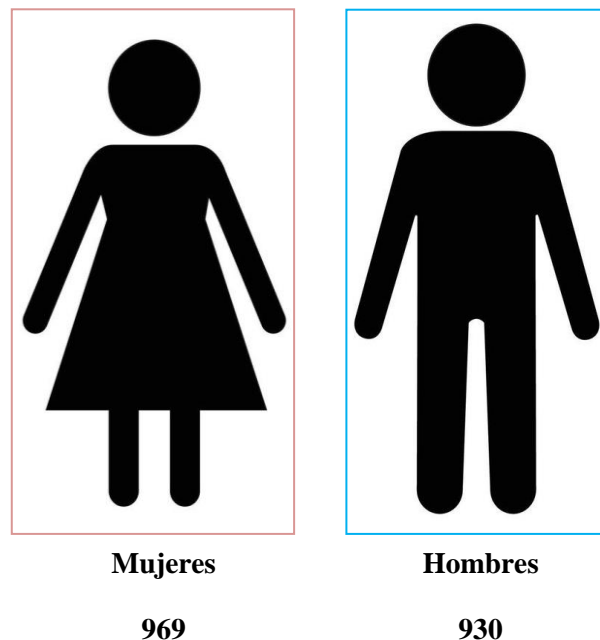
Ganadería: se cuida ganado normando, criollo. Para la producción de leche y carne.

Artesanías: Se trabaja la lana de oveja por medio de la cual se elaboran tejidos como: ruana, buzos, bufandas etc. laborados en dos agujas y telar, elaboración de fustes (base para las sillas de montara caballo), y muebles en madera.

Turismo: se cuenta con varios hoteles a orillas del Lago que prestan el servicio de hospedaje y restaurante igualmente con hospedaje en algunas cabañas familiares. (Alcaldía municipal de Cútiva Boyacá, 2018)

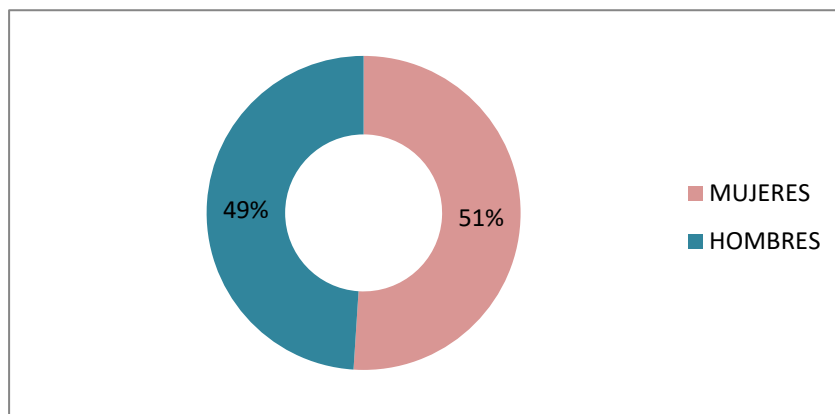
4. ESTRUCTURA DEMOGRÁFICA

4.1 Población desagregada por sexo 2023



Fuente Cámara de Comercio de Sogamoso – Cálculos (DANE, 2023)

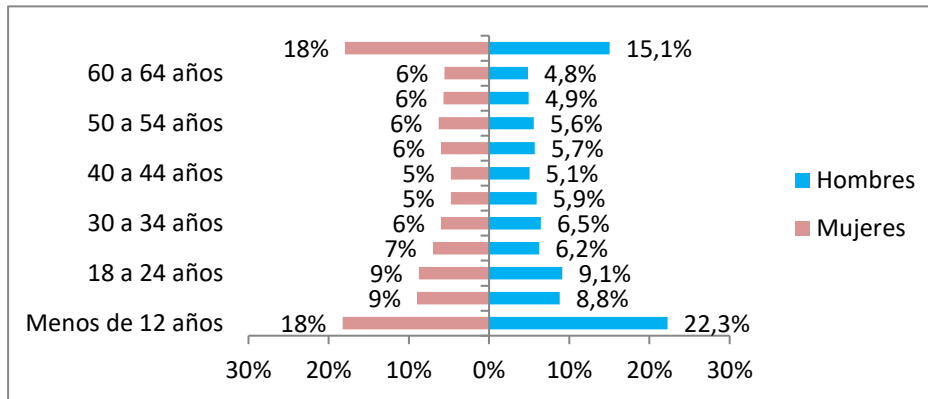
Grafico 6. Población desagregada por sexo 2023



Fuente Cámara de Comercio de Sogamoso – Cálculos (DANE, 2023)

4.2 Pirámide poblacional

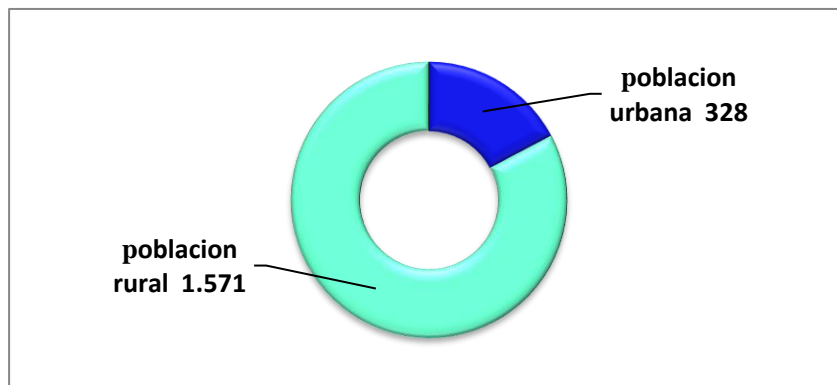
Grafico 7. Pirámide poblacional



Fuente Cámara de Comercio de Sogamoso – Cálculos (DANE, 2023)

4.3 Población desagregada por área (urbana – rural)

Grafico 8. Población desagregada por área (urbana – rural)



Fuente Cámara de Comercio de Sogamoso – Cálculos (DANE, 2023)

4.4 Potenciales Sufragantes

Tabla 10. Potenciales Sufragantes

POTENCIALES SUFRAGANTES			
MUNICIPIO	POTENCIALES SUFRAGANTES	POTENCIAL ELECTORAL - BOYACA (MUJERES)	POTENCIAL ELECTORAL - BOYACA (HOMBRES)
Cúitiva	1.938	518.242	509.036

Fuente Cámara de Comercio de Sogamoso – Cálculos (Registraduría Nacional del Estado Civil, 2023)



4.5 Salud

4.5.1 Afiliados al sistema de salud

Tabla 11. Afiliados al sistema de Salud

MUNICIPIO	TOTAL DE AFILIADOS	COBERTURA
Cúitiva	1.400	76.09%

Fuente Cámara de Comercio de Sogamoso – Cálculos (Ministerio de Salud y Protección Social, 2023)

4.5.2 Afiliados al sistema de salud por régimen

Tabla 12. Afiliados al sistema de Salud por régimen

MUNICIPIO	REGIMEN CONTRIBUTIVO	REGIMEN SUBSIDIADO	EXCEPCION Y ESPECIALES
Cúitiva	154	1.232	14

Fuente Cámara de Comercio de Sogamoso – Cálculos (Ministerio de Salud y Protección Social, 2023)

4.6 Educación

4.6.1 Numero de estudiantes preescolar, básica y media

Tabla 13. Número de estudiantes preescolar, básica y media

CUITIVA	
Población Estudiantil	370
Tasa de Matriculación	85.68%
Cobertura Neta Transición	70.59%
Cobertura Neta Primaria	63.29%
Cobertura Neta Secundaria	100.81%
Cobertura Neta Media	68.52%
Cobertura Bruta Transición	73.53%
Cobertura Bruta Primaria	65.19%
Cobertura Bruta Secundaria	125.81%
Cobertura Bruta Media	94.44%
Deserción Transición	0
Deserción Primaria	1.94%
Deserción Secundaria	3.23%
Deserción Media	1.96%

Fuente Cámara de Comercio de Sogamoso – Cálculos (Ministerio de Educación Nacional, 2023)

4.6.2 Sedes de instituciones educativas

Tabla 14. Sedes de instituciones educativas

MUNICIPIO	PREESCOLAR	BASICA	MEDIA
Cúitiva	6	6	6

Fuente Cámara de Comercio de Sogamoso – Cálculos (Escuelas en Colombia. (2024.20.02). Escuelas.com.co)



REFERENCIAS BIBLIOGRAFICAS

Alcaldía municipal de Cúitiva Boyacá. (2018). Recuperado el 18 de Marzo de 2021, de <http://www.cuitiva-boyaca.gov.co/>

Colombia turismo web. (s.f.). Recuperado el 18 de Marzo de 2021, de <http://www.colombiaturismoweb.com/DEPARTAMENTOS/BOYACA/MUNICIPIOS/QUITIVA/QUITIVA.htm#:~:text=Cuitiva%20era%20un%20caser%C3%ADo%20de,capit%C3%A1n%20Juan%20de%20San%20Mart%C3%ADn.>