



Cámara de Comercio
de Sogamoso

CARACTERIZACIÓN DEL TEJIDO EMPRESARIAL

BUSBANZÁ BOYACÁ



Cámara de Comercio Sogamoso

Caracterización Tejido Empresarial

Presidente ejecutivo

Henry Alberto Valcárcel Vega

Directora de Promoción y Desarrollo

Nelby Constanza Pulido Gómez

Coordinador de Promoción y Desarrollo

Andrés Valderrama Gómez

Profesional Universitario – Universidad Pedagógica y Tecnológica de Colombia

Jeniffer Condia Londoño



TABLA DE CONTENIDO

1. CARACTERIZACION MUNICIPIO DE BUSBANZA	6
2. ASPECTOS GENERALES.....	6
2.1 Resumen histórico.....	6
2.2 Datos geográficos.....	7
2.3 Sitios turísticos	8
3. ESTRUCTURA EMPRESARIAL	9
3.1 Representación porcentual municipal (empresas vigentes).....	9
Gráfico 1. Representación porcentual municipal	9
3.2 Clasificación de empresas según su tamaño.....	9
Gráfico 2. Empresas según su tamaño.....	9
3.3 Empresas según tipo de organización	9
Tabla 1. Empresas según tipo de organización	9
Gráfico 3. Empresas según tipo de organización	10
3.4 Empresas por actividad económica	10
Tabla 2. Empresas por actividad económica	10
3.4.1 Actividades económicas representativas	10
Gráfico 4. Sectores representativos	10
3.4.2 Unidades empresariales y valor de activos en pesos.....	11
Tabla 3. Sección A: Agricultura, ganadería, caza, silvicultura y pesca	11
Tabla 4. Sección E: Distribución de agua; evacuación y tratamiento de aguas residuales, gestión de desechos y actividades de saneamiento ambiental.....	11
Tabla 5. Sección F: Construcción.....	11
Tabla 6. Sección G: Comercio al por mayor y al por menor; reparación de vehículos automotores y motocicletas	11
Tabla 7. Sección S: Otras actividades de servicios	12
3.6 Matriculas – Renovaciones – Cancelaciones	12
Gráfico 5. Matriculas - Renovaciones – Cancelaciones.....	12
3.6 Base económica.....	12
4. ESTRUCTURA DEMOGRÁFICA	13
4.1 Población desagregada por sexo 2023.....	13



Grafico 6. Población desagregada por sexo 2023	14
4.2 Pirámide poblacional.....	14
Grafico 7. Pirámide poblacional.....	14
4.3 Población desagregada por área (urbana – rural)	14
Grafico 8. Población desagregada por área (urbana – rural)	14
4.4 Potenciales Sufragantes.....	15
Tabla 8. Potenciales sufragantes	15
4.5 Salud.....	15
4.5 Salud.....	15
4.5.1 Afiliados al sistema de salud.....	15
Tabla 9. Afiliados al sistema de salud.....	15
4.5.2 Afiliados al sistema de salud por régimen.....	15
Tabla 10. Afiliados al sistema de salud por régimen.....	15
4.6 Educación.....	15
4.6.1 Numero de estudiantes preescolar, básica y media	15
Tabla 11. Número de estudiantes preescolar, básica y media	15
4.6.2 Sedes de instituciones educativas	16
Tabla 12. Sedes de instituciones educativas.....	16
REFERENCIAS BIBLIOGRAFICAS	17



INTRODUCCION

El presente documento contiene la caracterización general del Municipio de Busbanzá y su tejido empresarial.

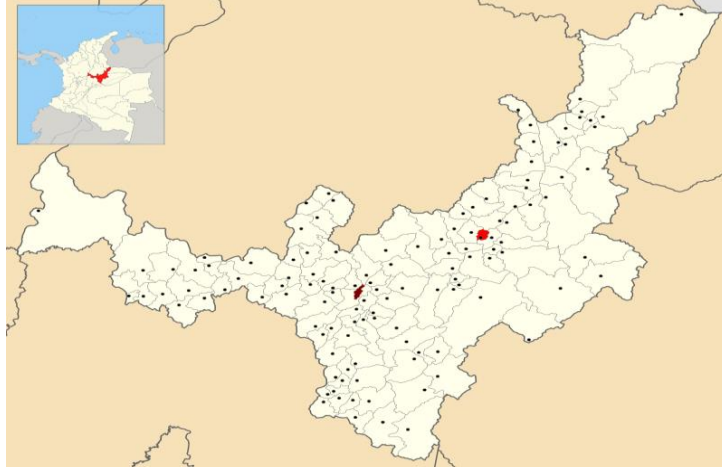
Una breve y concreta descripción de los aspectos más relevantes del Municipio en lo demográfico, sitios de interés y relevancia turística, económico, cobertura en salud y educación; así como el resumen de su estructura empresarial registrada en Cámara de Comercio de Sogamoso.

Esta estructura empresarial está resumida y presentada a partir de la información registrada según las actividades económicas y su clasificación ante la DIAN con su código CIU. Igualmente, los movimientos más relevantes en materia registral; tipo de sociedad, matriculas, renovaciones y cancelaciones presentadas en el último año.

Con esta información queremos aportar desde el interior de la Cámara de Comercio de Sogamoso, una visión más específica de cada Municipio de nuestra Jurisdicción, la cual está conformada por 20 Municipios.



1. CARACTERIZACION MUNICIPIO DE BUSBANZA



2. ASPECTOS GENERALES

2.1 Resumen histórico

El nombre de Busbanzá es de origen chibcha y viene del cacique que gobernaba la tribu que habitaba en este caserío. Busbanzá, antes llamado Boazá, es un resguardo indígena, perteneciente a la comunidad chibcha. El caserío estaba gobernado por el cacique Boazá. En su territorio se reunían los caciques de Busbanzá, Gámeza, Pesca y Tota, quienes eran los grandes electores del sumo sacerdote de la provincia de Sugamuxi, cargo que debía recaer, alternativamente, entre los caciques de Tobacía y Firavitoba. Si se presentaba algún altercado entre los dos candidatos, decidía el voto del cacique Tundama.

Cuando el cacique de Tundama fue derrotado por los conquistadores en Bonza, éste reorganizó en Duitama sus huestes y pasó a Cerinza a engrosar su ejército con más indios. A este caserío llegaron nuevos refuerzos enviados por los caciques de Busbanzá y Gámeza.

En 1610, cuando llegaron los españoles a esta población cambiaron el nombre de Boaza por Busbanzá. Los padres agustinos fueron los primeros evangelizadores de las tribus de Busbanzá y Tobacía.



El 9 de diciembre de 1811 Tunja sancionó su Constitución y se declaró en República, acto en el que Busbanzá se hizo representar con el elector Jerónimo Socadaqui.

En 1814 se organizó la provincia de Tunja y se dividió en cinco departamentos. Al departamento de Norte fue integrado Busbanzá junto con Tuta, Sotaquirá, Paipa, Duitama, Santa Rosa de Viterbo, Cerinza, Sátiva, Susacón, Soatá, Petaquero, Tutazá, Corrales y Tobacía.

El 16 de octubre de 1843 se suprimió el municipio de Busbanzá y su territorio se anexó a Corrales.

La Cámara Provincial de Tundama expidió en 1849 una ordenanza erigiendo en el mismo territorio del extinguido Busbanzá en el distrito parroquial de Busbanzá. Tal decisión fue confirmada por fray Luis Zapata de Cárdenas, arzobispo de Santafé de Bogotá, el 24 de marzo de 1849, mediante decreto eclesiástico en el que se oficializó a San Nicolás de Tolentino como patrono de la iglesia parroquial. Para conmemorar la fiesta en honor de este patrono se fijó el 10 de septiembre de cada año. (Tiempo, 1995)

2.2 Datos geográficos

Los límites municipales están definidos así:

Por el Norte con el Municipio de Betétiva.

Por el Oriente y Sur con el Municipio de Corrales.

Por el Occidente con el Municipio de Floresta

Extensión total: 22.5 Km²

Extensión área urbana: 5 Km²

Extensión área rural: 17.5 Km²

Altitud de la cabecera municipal: 2472 m.s.n.m.

Temperatura media: 15.2°C Distancia de referencia: 25 Km² con referencia a la ciudad de Sogamoso. (Alcaldía Municipal de Busbanzá, 2018)



2.3 Sitios turísticos

Atractivos turísticos de la ciudad:

Sendero alto de la cruz: Durante la Semana Santa se realiza el Viacrucis a la Cruz, con la peregrinación de los habitantes y visitantes del Departamento y el país.



Parque Principal

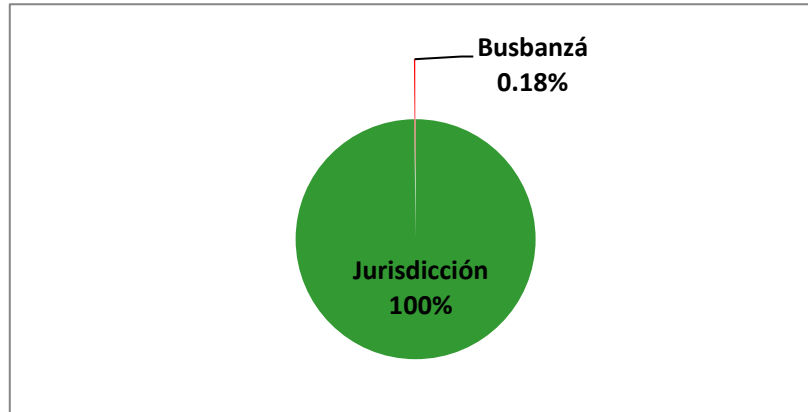
Parroquia Santa Lucia



3. ESTRUCTURA EMPRESARIAL

3.1 Representación porcentual municipal (empresas vigentes).

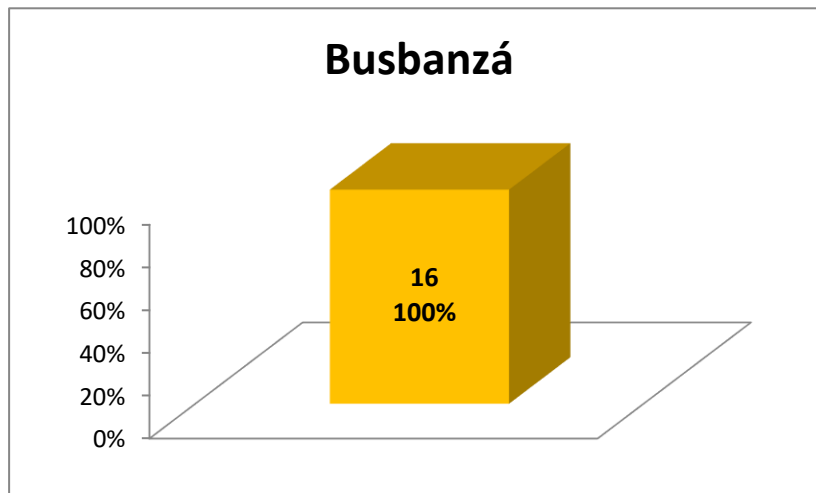
Gráfico 1. Representación porcentual municipal



Fuente. Cámara de Comercio de Sogamoso – Cálculos (Sistema de registros SII, a 1 de abril de 2024)

3.2 Clasificación de empresas según su tamaño

Gráfico 2. Empresas según su tamaño



Fuente. Cámara de Comercio de Sogamoso – Cálculos (Sistema de registros SII, a 1 de abril de 2024)

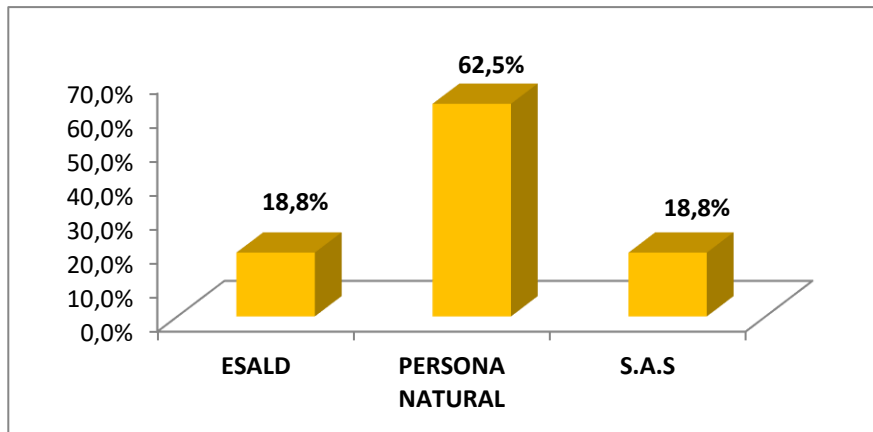
3.3 Empresas según tipo de organización

Tabla 1. Empresas según tipo de organización

ESALD	3
PERSONA NATURAL	10
S.A.S	3

Fuente. Cámara de Comercio de Sogamoso – Cálculos (Sistema de registros SII, a 1 de abril de 2024)

Gráfico 3. Empresas según tipo de organización



Fuente. Cámara de Comercio de Sogamoso – Cálculos (Sistema de registros SII, a 1 de abril de 2024)

3.4 Empresas por actividad económica

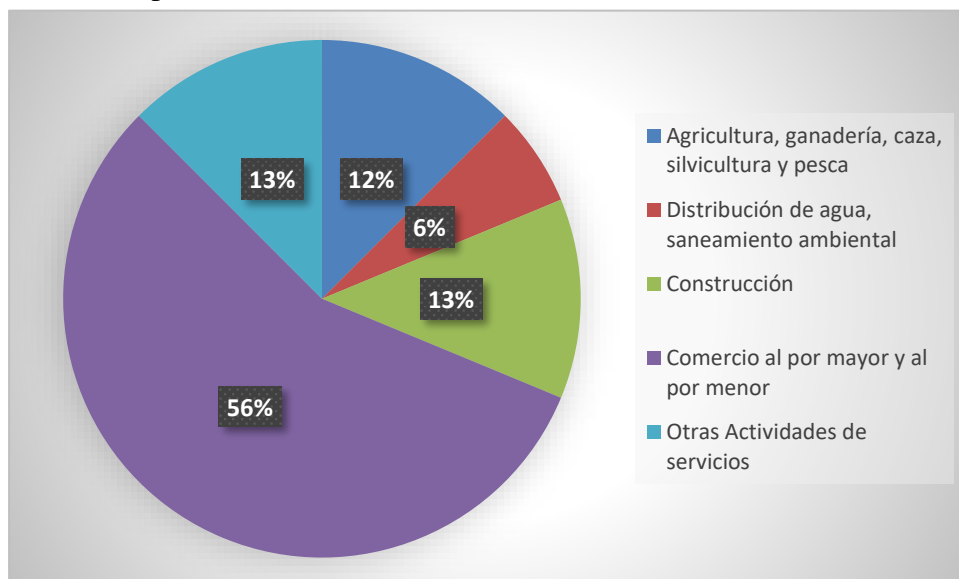
Tabla 2. Empresas por actividad económica

CIU - Sección	Descripción	Unidades empresariales	Activos
A	Agricultura, ganadería, caza, silvicultura y pesca	2	11.222.803
E	Distribución de agua, saneamiento ambiental	1	1.174.000
F	Construcción	2	12.000.000
G	Comercio al por mayor y al por menor	9	130.100.000
S	Otras Actividades de servicios	2	6.128.686

Fuente. Cámara de Comercio de Sogamoso – Cálculos (Sistema de registros SII, a 1 de abril de 2024)

3.4.1 Actividades económicas representativas

Gráfico 4. Sectores representativos



Fuente. Cámara de Comercio de Sogamoso – Cálculos (Sistema de registros SII, a 1 de abril de 2024)



3.4.2 Unidades empresariales y valor de activos en pesos

Tabla 3. Sección A: Agricultura, ganadería, caza, silvicultura y pesca

CIU - Sección	Descripción	Unidades empresariales	Activos
A0143	Cría de ovejas y cabras	1	78.837.380
A0145	Cría de aves de corral	1	119.385.423
	TOTAL	2	198.222.803

Fuente. Cámara de Comercio de Sogamoso – Cálculos (Sistema de registros SII, a 1 de abril de 2024)

Tabla 4. Sección E: Distribución de agua; evacuación y tratamiento de aguas residuales, gestión de desechos y actividades de saneamiento ambiental

CIU - Sección	Descripción	Unidades empresariales	Activos
E3600	Captación, tratamiento y distribución de agua	1	1.174.000
	TOTAL	1	1.174.000

Fuente. Cámara de Comercio de Sogamoso – Cálculos (Sistema de registros SII, a 1 de abril de 2024)

Tabla 5. Sección F: Construcción

CIU - Sección	Descripción	Unidades empresariales	Activos
F4290	Construcción de otras obras de ingeniería civil	1	10.000.000
F4321	Instalaciones eléctricas	1	2.000.000
	TOTAL	2	12.000.000

Fuente. Cámara de Comercio de Sogamoso – Cálculos (Sistema de registros SII, a 1 de abril de 2024)

Tabla 6. Sección G: Comercio al por mayor y al por menor; reparación de vehículos automotores y motocicletas

CIU - Sección	Descripción	Unidades empresariales	Activos
G4711	Comercio al por menor en establecimientos no especializados con surtido compuesto principalmente por alimentos, bebidas o tabaco	4	2.300.000
G4719	Comercio al por menor en establecimientos no especializados con surtido compuesto principalmente por productos diferentes de alimentos (víveres en general), bebidas y tabaco	3	4.700.000
G4721	Comercio al por menor de productos agrícolas para el consumo en establecimientos especializados	1	34.600.000
G4752	Comercio al por menor de artículos de ferretería, pinturas y productos de vidrio en establecimientos especializados	1	88.500.000
	TOTAL	9	130.100.000

Fuente. Cámara de Comercio de Sogamoso – Cálculos (Sistema de registros SII, a 1 de abril de 2024)



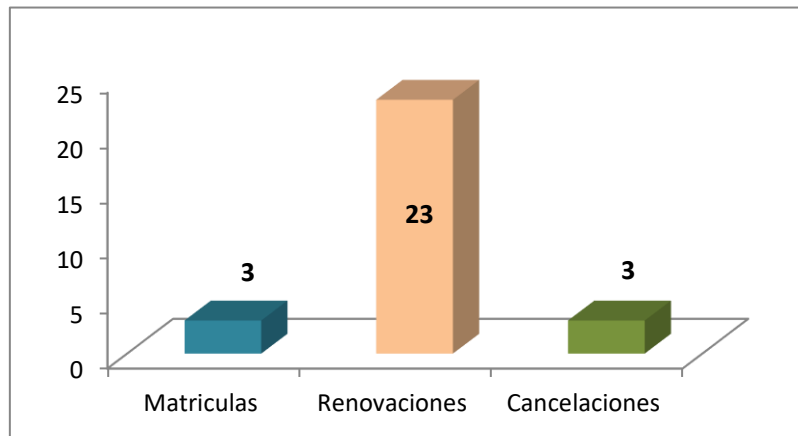
Tabla 7. Sección S: Otras actividades de servicios

CIU - Sección	Descripción	Unidades empresariales	Activos
S9499	Actividades de otras asociaciones n.c.p.	2	6.128.686
	TOTAL	2	6.128.686

Fuente. Cámara de Comercio de Sogamoso – Cálculos (Sistema de registros SII, a 1 de abril de 2024)

3.6 Matriculas – Renovaciones – Cancelaciones

Grafico 5. Matriculas - Renovaciones – Cancelaciones



Fuente. Cámara de Comercio de Sogamoso – Cálculos (Sistema de registros SII, a 1 de abril de 2024)

3.6 Base económica

La actividad económica corresponde al sector primario, principalmente la actividad agropecuaria minifundista en condiciones mínimas de desarrollo que muchas veces no alcanza para la subsistencia familiar; son propios de la actividad agropecuaria monocultivos de maíz, trigo, cebada, arveja, papa, cría de ganados como: vacunos, ovinos, gallinas. (Alcaldía Municipal de Busbanzá ,2018)

Uno de los renglones más importantes de la economía del municipio se encuentra determinado por la producción agropecuaria, seguido del comercio y del turismo, generado por el turismo religioso y en algunas épocas del año por el turismo deportivo. Dentro del componente de desarrollo agropecuario y rural encontramos:



Producción agrícola, pecuaria, forestal.

Cultivos transitorios: A este grupo pertenecen los siguientes productos: Arveja, Fríjol, Papa, Trigo, Cebada.

Cultivos anuales: A este grupo pertenecen los siguientes productos: frijol, arveja, papa, cebada, trigo, ahuyama, hortalizas.

Cultivos permanentes: A este grupo pertenecen los siguientes productos: Durazno y Feijoa.


Subsector pecuario: A este grupo pertenecen los siguientes críos de granado como: ovino y porcino.

Sector comercial

El comercio se hace a través de pequeños expendios denominados tiendas, ubicados el 95% en el casco urbano del Municipio, donde se encuentran elementos indispensables de la canasta familiar. Es importante la comercialización de Almojábanas muy apetecidas en el Municipio y en las regiones vecinas. No existe día de mercado, solo un día en la semana un camión en el parque principal expende verdura y frutas, por consiguiente, los habitantes se ven en la obligación de desplazarse a otros municipios para mercar así: Sogamoso, Duitama y Corrales. (Alcaldía Municipal de Busbanzá, 2018)

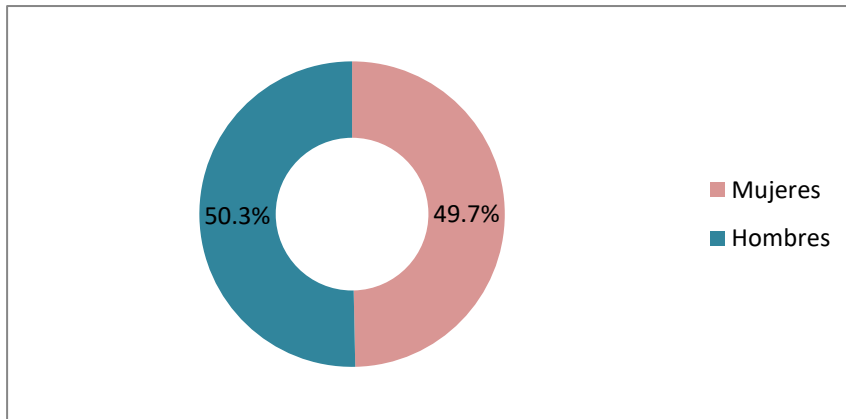
4. ESTRUCTURA DEMOGRÁFICA

4.1 Población desagregada por sexo 2023



Fuente Cámara de Comercio de Sogamoso – Cálculos (DANE, 2023)

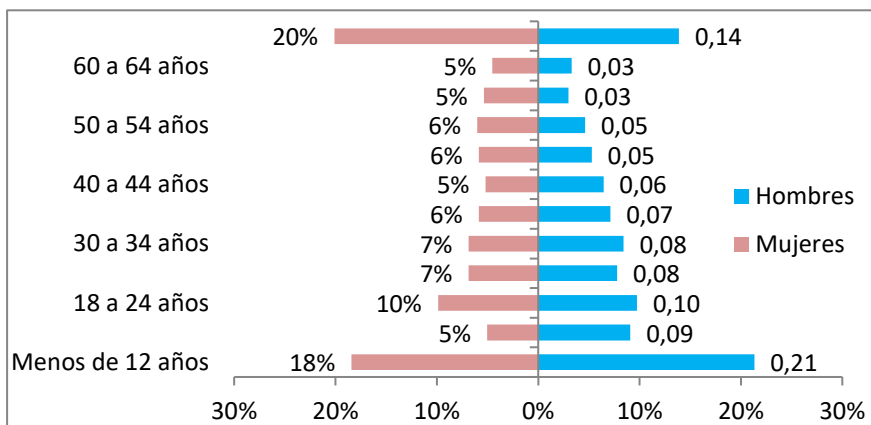
Grafico 6. Población desagregada por sexo 2023



Fuente Cámara de Comercio de Sogamoso – Cálculos (DANE, 2023)

4.2 Pirámide poblacional

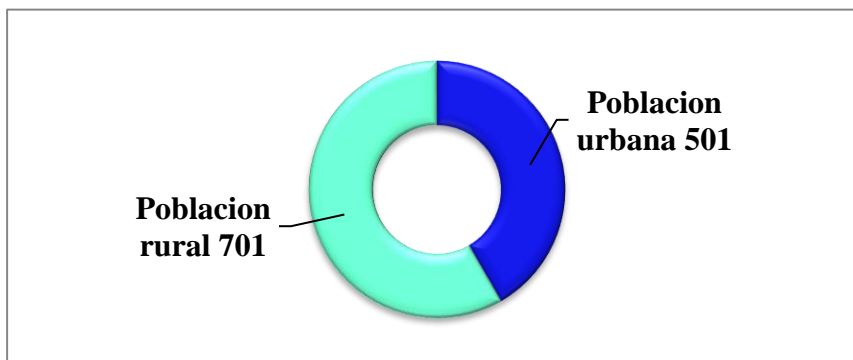
Grafico 7. Pirámide poblacional



Fuente Cámara de Comercio de Sogamoso – Cálculos (DANE, 2023)

4.3 Población desagregada por área (urbana – rural)

Grafico 8. Población desagregada por área (urbana – rural)



Fuente Cámara de Comercio de Sogamoso – Cálculos (DANE, 2023)

4.4 Potenciales Sufragantes

Tabla 8. Potenciales sufragantes

POTENCIALES SUFRAGANTES			
MUNICIPIO	POTENCIALES SUFRAGANTES	POTENCIAL ELECTORAL - BOYACA (MUJERES)	POTENCIAL ELECTORAL - BOYACA (HOMBRES)
Busbanzá	1.011	518.242	509.036

Fuente Cámara de Comercio de Sogamoso – Cálculos (Registraduría Nacional del Estado Civil, 2023)

4.5 Salud

4.5.1 Afiliados al sistema de salud

Tabla 9. Afiliados al sistema de salud

MUNICIPIO	TOTAL DE AFILIADOS	COBERTURA
Busbanzá	1.062	90.04%

Fuente Cámara de Comercio de Sogamoso – Cálculos (Ministerio de Salud y Protección Social, 2023)

4.5.2 Afiliados al sistema de salud por régimen

Tabla 10. Afiliados al sistema de salud por régimen

MUNICIPIO	REGIMEN CONTRIBUTIVO	REGIMEN SUBSIDIADO	EXCEPCION Y ESPECIALES
Busbanzá	517	534	11

Fuente Cámara de Comercio de Sogamoso – Cálculos (Ministerio de Salud y Protección Social, 2023)

4.6 Educación

4.6.1 Numero de estudiantes preescolar, básica y media

Tabla 11. Número de estudiantes preescolar, básica y media

BUSBANZA	
Población Estudiantil	185
Tasa de Matriculación	67.03%
Cobertura Neta Transición	23.81%
Cobertura Neta Primaria	61.45%
Cobertura Neta Secundaria	64.81%
Cobertura Neta Media	33.33%
Cobertura Bruta Transición	33.33%
Cobertura Bruta Primaria	72.29%
Cobertura Bruta Secundaria	94.44%
Cobertura Bruta Media	48.15%
Deserción Transición	14.29%
Deserción Primaria	0
Deserción Secundaria	3.92%
Deserción Media	0

Fuente Cámara de Comercio de Sogamoso – Cálculos (Ministerio de Educación Nacional, 2023)



4.6.2 Sedes de instituciones educativas

Tabla 12. Sedes de instituciones educativas

MUNICIPIO	PREESCOLAR	BASICA	MEDIA
Busbanza	2	2	2

Fuente Cámara de Comercio de Sogamoso – Cálculos (Escuelas en Colombia. (2024.20.02). Escuelas.com.co)



REFERENCIAS BIBLIOGRAFICAS

(2018). Recuperado el 18 de Marzo de 2021, de Alcaldía Municipal de Busbanzá:
<http://www.busbanza-boyaca.gov.co/>

Tiempo. (1995).Tiempo. Recuperado el 18 de Marzo de 2021,
de<https://www.eltiempo.com/archivo/documento/MAM-294264>
