



Cámara de Comercio
de Sogamoso

CARACTERIZACIÓN DEL TEJIDO EMPRESARIAL

BETÉITIVA BOYACÁ



Cámara de Comercio Sogamoso

Caracterización Tejido Empresarial

Presidente ejecutivo

Henry Alberto Valcárcel Vega

Directora de Promoción y Desarrollo

Nelby Constanza Pulido Gómez

Coordinador de Promoción y Desarrollo

Andrés Valderrama Gómez

Profesional Universitario – Universidad Pedagógica y Tecnológica de Colombia

Jeniffer Condia Londoño



TABLA DE CONTENIDO

1. CARACTERIZACION MUNICIPIO DE BETÉITIVA	6
2. ASPECTOS GENERALES.....	6
2.1 Resumen histórico	6
2.2 Datos geográficos.....	6
2.3 Sitios turísticos	7
3. ESTRUCTURA EMPRESARIAL	8
3.1 Representación porcentual municipal (empresas vigentes).....	8
Gráfico 1. Representación porcentual municipal	9
3.2 Clasificación de empresas según su tamaño.....	9
Gráfico 2. Empresas según su tamaño.....	9
3.3 Empresas según tipo de organización	9
Tabla 1. Empresas según tipo de organización	9
Gráfico 3. Empresas según tipo de organización	10
3.4 Empresas por actividad económica	10
Tabla 2. Empresas por actividad económica	10
3.4.1 Actividades económicas representativas	10
Gráfico 4. Sectores representativos	10
3.4.2 Unidades empresariales y valor de activos en pesos.....	11
Tabla 3. Sección B: Explotación de minas y canteras.....	11
Tabla 4. Sección C: Industrias Manufactureras.....	11
Tabla 5. Sección E: Distribución de agua; evacuación y tratamiento de aguas residuales, gestión de desechos y actividades de saneamiento ambiental.....	11
Tabla 6. Sección F: Construcción.....	12
Tabla 7. Sección G: Comercio al por mayor y al por menor; reparación de vehículos automotores y motocicletas	12
Tabla 8. Sección I: Alojamiento y servicios de comida	12
Tabla 9. Sección R: Actividades artísticas, de entretenimiento y recreación.....	12
Tabla 10. Sección S: Otras actividades de servicios	13
3.5 Matriculas – Renovaciones – Cancelaciones	13
Gráfico 5. Matriculas - Renovaciones – Cancelaciones	13
3.6 Base económica.....	13
4. ESTRUCTURA DEMOGRÁFICA.....	13



4.1 Población desagregada por sexo 2023.....	13
Grafico 6. Población desagregada por sexo 2023	14
4.2 Pirámide poblacional.....	14
Grafico 7. Pirámide poblacional.....	14
4.3 Población desagregada por área (urbana – rural)	15
Grafico 8. Población desagregada por área (urbana – rural).....	15
4.4 Potenciales Sufragantes.....	15
Tabla 11. Potenciales Sufragantes.....	15
4.5 Salud.....	15
4.5.1 Afiliados al sistema de salud.....	15
Tabla 12. Afiliados al sistema de salud.....	15
4.5.2 Afiliados al sistema de salud por régimen.....	15
Tabla 13. Afiliados al sistema de salud por régimen.....	15
4.6 Educación.....	16
4.6.1 Numero de estudiantes preescolar, básica y media	16
Tabla 14. Número de estudiantes preescolar, básica y media	16
4.6.2 Sedes de instituciones educativas	16
Tabla 15. Sedes de instituciones educativas.....	16
REFERENCIAS BIBLIOGRAFICAS	16



INTRODUCCION

El presente documento contiene la caracterización general del Municipio de Betétiva y su tejido empresarial.

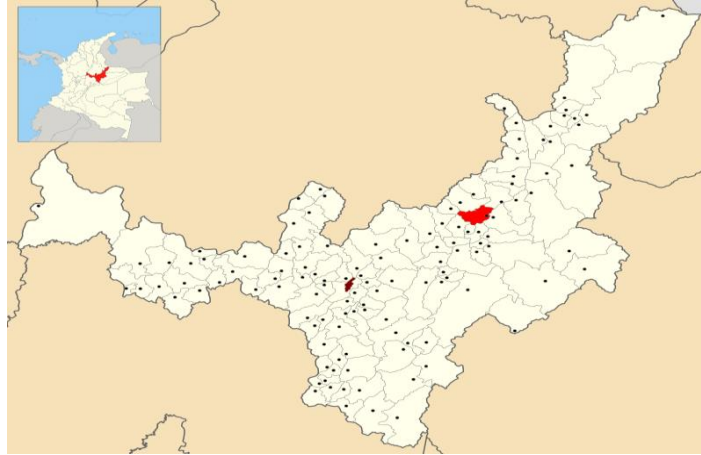
Una breve y concreta descripción de los aspectos más relevantes del Municipio en lo demográfico, sitios de interés y relevancia turística, económico, cobertura en salud y educación; así como el resumen de su estructura empresarial registrada en Cámara de Comercio de Sogamoso.

Esta estructura empresarial está resumida y presentada a partir de la información registrada según las actividades económicas y su clasificación ante la DIAN con su código CIU. Igualmente, los movimientos más relevantes en materia registral; tipo de sociedad, matriculas, renovaciones y cancelaciones presentadas en el último año.

Con esta información queremos aportar desde el interior de la Cámara de Comercio de Sogamoso, una visión más específica de cada Municipio de nuestra Jurisdicción, la cual está conformada por 20 Municipios.



1. CARACTERIZACION MUNICIPIO DE BETÉITIVA



2. ASPECTOS GENERALES

2.1 Resumen histórico

El municipio de Beteitiva se creó en 1556, fue elevada a municipio en 1754, Beteitiva anterior a la conquista, según la tradición Chibcha, en los tiempos prehistóricos existió un Cacique denominado Betancín que al enamorarse de una hija del Cacique de la provincia Sagrada de Iraca y la Don cellano aceptar sus pretensiones nupciales, se trasladó triste a un paraje abandonado de los naturales, y allí sentó las bases de una población denominada Betancín, que con el correr del tiempo se cambió por el nombre de Beteitiva. En 1556 fue evangelizada por los padres Dominicos. Y el conquistador Juan Salamanca fue el encomendero de Beteitiva, Después de los triunfos de los patriotas en los municipios de Gámeza, Tópaga, y Corrales, el libertador Simón Bolívar y sus huestes se dirigieron al Valle de Cerinza, el 17 de Julio de 1819 llegaron al municipio de Beteitiva pasada la medianoche. (Colombia turismoweb, s.f.)

2.2 Datos geográficos

Por el Norte: con el municipio de Belén

Por el Noreste: Limita con Paz del Río

Por el Este: Limita con el Municipio de Tasco

Por el Sur Este: Limita con el Municipio de Corrales



Igualmente, por el sureste, se localiza el municipio de Busbanzá

Por el oeste Limita con el municipio de Floresta.

Igualmente limita con el municipio de Cerinza, siguiendo la cuchilla de la Loma de La Mesa hasta el límite con Belén.

Extensión total: 123 Km²

Temperatura promedio de 14°C

Se ubica a 95 Km al noreste de la capital del departamento. (Colombia turismo web)

2.3 Sitios turísticos

Atractivos turísticos de la ciudad:



Piedra de Bolívar


Capilla Santa Rita de Casia





Capilla Nuestra Señora de la O de Otenga

Alto del Tíbet y de Duga



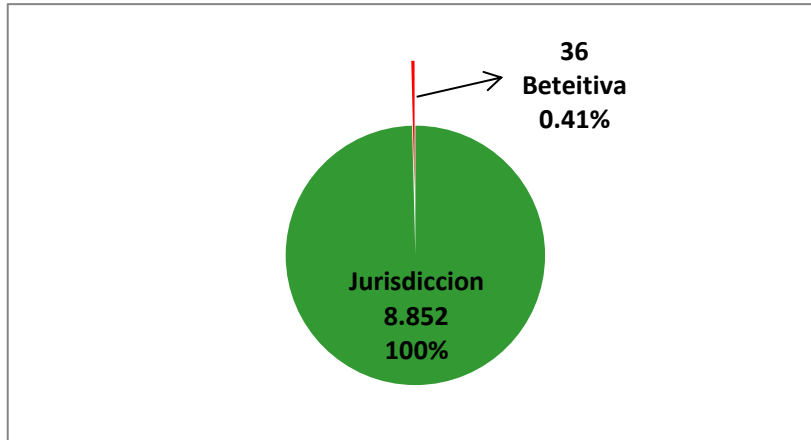
Cascadas las Canoas y chorro blanco

3. ESTRUCTURA EMPRESARIAL

3.1 Representación porcentual municipal (empresas vigentes).



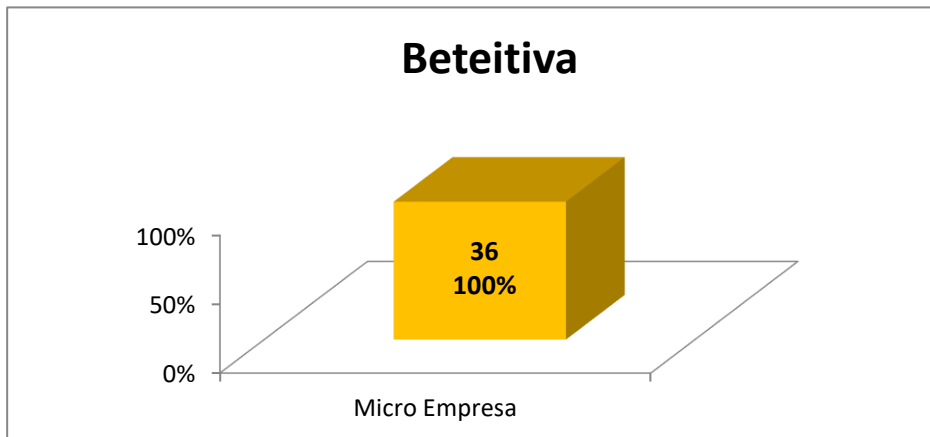
Gráfico 1. Representación porcentual municipal



Fuente. Cámara de Comercio de Sogamoso – Cálculos (Sistema de registros SII, a 1 de abril de 2024)

3.2 Clasificación de empresas según su tamaño

Gráfico 2. Empresas según su tamaño



Fuente. Cámara de Comercio de Sogamoso – Cálculos (Sistema de registros SII, a 1 de abril de 2024)

3.3 Empresas según tipo de organización

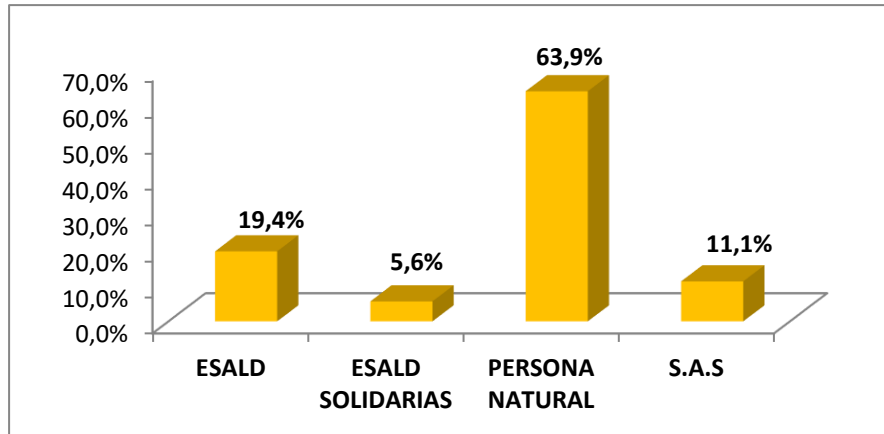
Tabla 1. Empresas según tipo de organización

ESALD	7
ESALD SOLIDARIAS	2
PERSONA NATURAL	23
S.A.S	4

Fuente. Cámara de Comercio de Sogamoso – Cálculos (Sistema de registros SII, a 1 de abril de 2024)



Gráfico 3. Empresas según tipo de organización



Fuente. Cámara de Comercio de Sogamoso – Cálculos (Sistema de registros SII, a 1 de abril de 2024)

3.4 Empresas por actividad económica

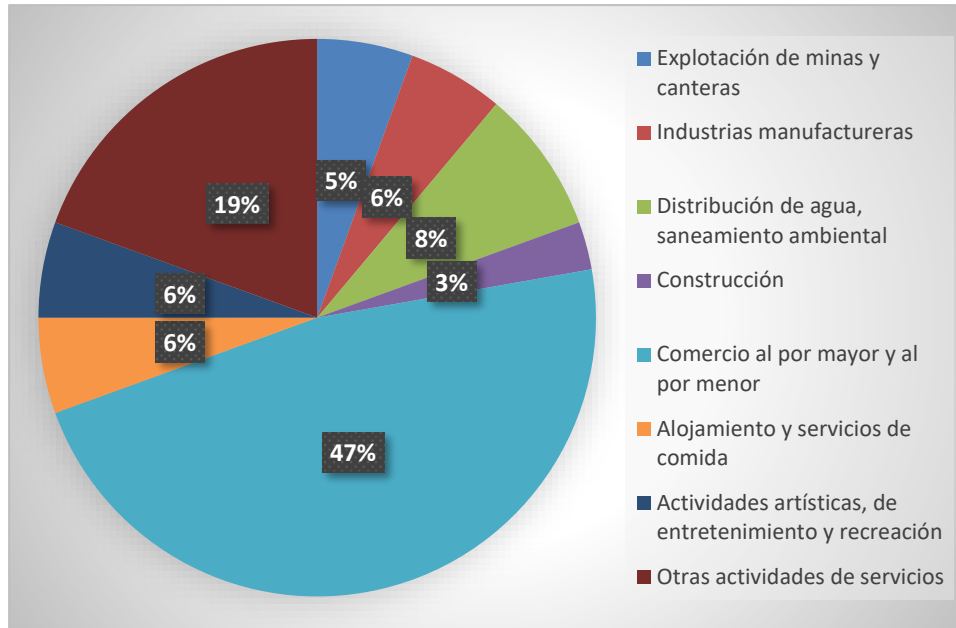
Tabla 2. Empresas por actividad económica

CIU - Sección	Descripción	Unidades empresariales	Activos
B	Explotación de minas y canteras	2	43.855.000
C	Industrias manufactureras	2	115.494.332
E	Distribución de agua, saneamiento ambiental	3	5.594.000
F	Construcción	1	5.000.000
G	Comercio al por mayor y al por menor	17	25.500.000
I	Alojamiento y servicios de comida	2	2.500.000
R	Actividades artísticas, de entretenimiento y recreación	2	4.000.000
S	Otras actividades de servicios	7	31.814.317

Fuente. Cámara de Comercio de Sogamoso – Cálculos (Sistema de registros SII, a 1 de abril de 2024)

3.4.1 Actividades económicas representativas

Gráfico 4. Sectores representativos



Fuente. Cámara de Comercio de Sogamoso – Cálculos (Sistema de registros SII, a 1 de abril de 2024)

3.4.2 Unidades empresariales y valor de activos en pesos

Tabla 3. Sección B: Explotación de minas y canteras

CIU - Sección	Descripción	Unidades empresariales	Activos
B0510	Extracción de hulla (carbón de piedra)	2	43.855.000
	TOTAL	2	43.855.000

Fuente. Cámara de Comercio de Sogamoso – Cálculos (Sistema de registros SII, a 1 de abril de 2024)

Tabla 4. Sección C: Industrias Manufactureras

CIU - Sección	Descripción	Unidades empresariales	Activos
C1040	Elaboración de productos lácteos	1	113.494.332
C2511	Fabricación de productos metálicos para uso estructural	1	2.000.000
	TOTAL	2	115.494.332

Fuente. Cámara de Comercio de Sogamoso – Cálculos (Sistema de registros SII, a 1 de abril de 2024)

Tabla 5. Sección E: Distribución de agua; evacuación y tratamiento de aguas residuales, gestión de desechos y actividades de saneamiento ambiental

CIU - Sección	Descripción	Unidades empresariales	Activos
E3600	Captación, tratamiento y distribución de agua	2	4.094.000
E3830	Recuperación de materiales	1	1.500.000
	TOTAL	3	5.594.000

Fuente. Cámara de Comercio de Sogamoso – Cálculos (Sistema de registros SII, a 1 de abril de 2024)



Tabla 6. Sección F: Construcción

CIU - Sección	Descripción	Unidades empresariales	Activos
F4111	Construcción de edificios residenciales	1	5.000.000
	TOTAL	1	5.000.000

Fuente. Cámara de Comercio de Sogamoso – Cálculos (Sistema de registros SII, a 1 de abril de 2024)

Tabla 7. Sección G: Comercio al por mayor y al por menor; reparación de vehículos automotores y motocicletas

CIU - Sección	Descripción	Unidades empresariales	Activos
G4661	Comercio al por mayor de combustibles sólidos, líquidos, gaseosos y productos conexos	1	2.000.000
G4711	Comercio al por menor en establecimientos no especializados con surtido compuesto principalmente por alimentos, bebidas o tabaco	12	17.800.000
G4721	Comercio al por menor de productos agrícolas para el consumo en establecimientos especializados	1	1.500.000
G4723	Comercio al por menor de carnes (incluye aves de corral), productos cárnicos, pescados y productos de mar, en establecimientos especializados	1	1.500.000
G4759	Comercio al por menor de otros artículos domésticos en establecimientos especializados	1	1.500.000
G4799	Otros tipos de comercio al por menor no realizado en establecimientos, puestos de venta o mercados	1	1.200.000
	TOTAL	17	25.500.000

Fuente. Cámara de Comercio de Sogamoso – Cálculos (Sistema de registros SII, a 1 de abril de 2024)

Tabla 8. Sección I: Alojamiento y servicios de comida

CIU - Sección	Descripción	Unidades empresariales	Activos
I5613	Expendio de comidas preparadas en cafeterías	1	1.000.000
I5630	Expendio de bebidas alcohólicas para el consumo dentro del establecimiento	1	1.500.000
	TOTAL	2	2.500.000

Fuente. Cámara de Comercio de Sogamoso – Cálculos (Sistema de registros SII, a 1 de abril de 2024)

Tabla 9. Sección R: Actividades artísticas, de entretenimiento y recreación

CIU - Sección	Descripción	Unidades empresariales	Activos
R9008	Otras actividades de espectáculos en vivo	1	2.000.000
R9311	Gestión de instalaciones deportivas	1	2.000.000
	TOTAL	2	4.000.000

Fuente. Cámara de Comercio de Sogamoso – Cálculos (Sistema de registros SII, a 1 de abril de 2024)



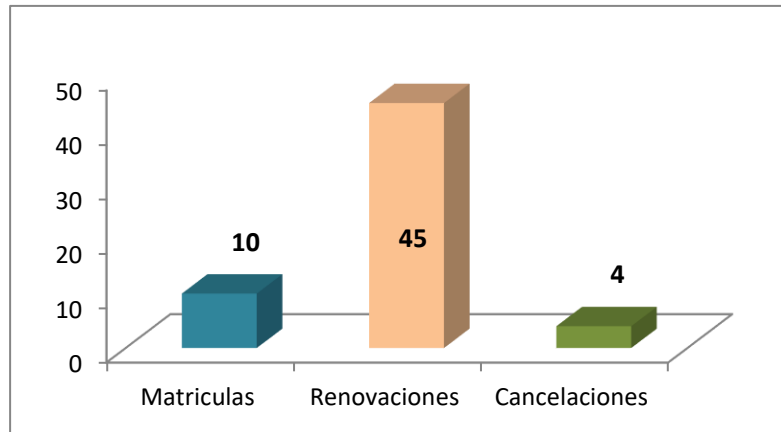
Tabla 10. Sección S: Otras actividades de servicios

CIU - Sección	Descripción	Unidades empresariales	Activos
S9499	Actividades de otras asociaciones n.c.p.	7	31.814.317
	TOTAL	7	31.814.317

Fuente. Cámara de Comercio de Sogamoso – Cálculos (Sistema de registros SII, a 1 de abril de 2024)

3.5 Matriculas – Renovaciones – Cancelaciones

Grafico 5. Matriculas - Renovaciones – Cancelaciones



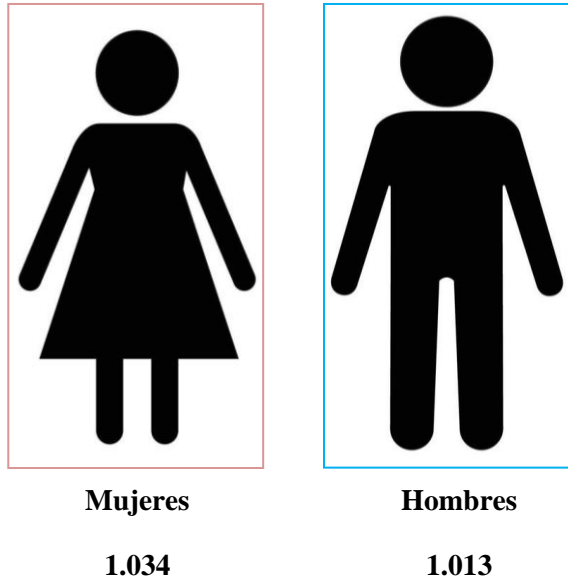
Fuente. Cámara de Comercio de Sogamoso – Cálculos (Sistema de registros SII, a 1 de abril de 2024)

3.6 Base económica

Económicamente el principal producto de comercialización en la región lo constituye la papa que además es alimento básico de los habitantes de la zona y que comercialmente dependen de las fluctuaciones de precios del mercado. Aporta a la producción de papa al año el 4,6% de lo que produce la provincia y el 0.12% de la producción departamental; con este producto los campesinos obtienen sus mayores ingresos en el año convirtiéndose en el soporte socioeconómico del municipio. (Beteitiva, 2018)

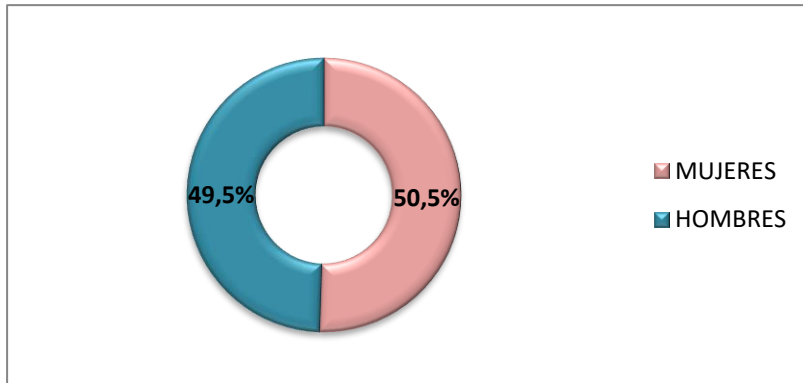
4. ESTRUCTURA DEMOGRÁFICA

4.1 Población desagregada por sexo 2023



Fuente Cámara de Comercio de Sogamoso – Cálculos (DANE, 2023)

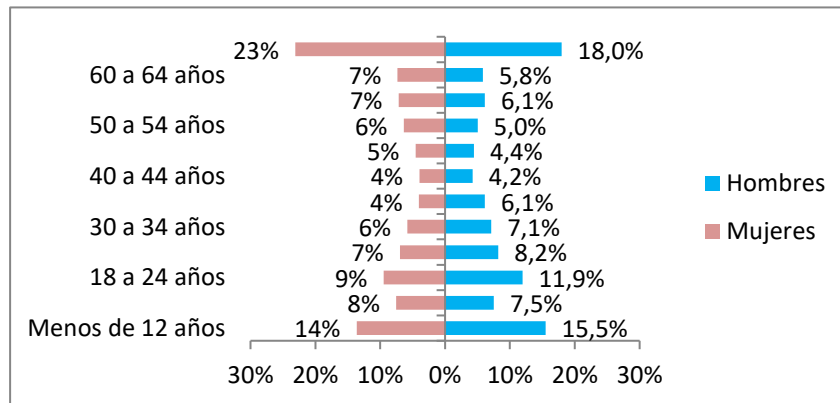
Grafico 6. Población desagregada por sexo 2023



Fuente Cámara de Comercio de Sogamoso – Cálculos (DANE, 2023)

4.2 Pirámide poblacional

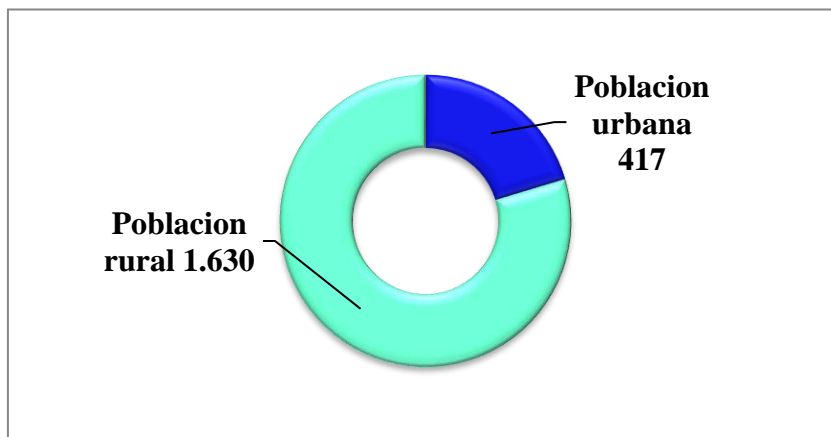
Grafico 7. Pirámide poblacional



Fuente Cámara de Comercio de Sogamoso – Cálculos (DANE, 2023)

4.3 Población desagregada por área (urbana – rural)

Grafico 8. Población desagregada por área (urbana – rural)



Fuente Cámara de Comercio de Sogamoso – Cálculos (DANE, 2023)

4.4 Potenciales Sufragantes

Tabla 11. Potenciales Sufragantes

POTENCIALES SUFRAGANTES			
MUNICIPIO	POTENCIALES SUFRAGANTES	POTENCIAL ELECTORAL - BOYACA (MUJERES)	POTENCIAL ELECTORAL - BOYACA (HOMBRES)
Beteitiva	2.049	518.242	509.036

Fuente Cámara de Comercio de Sogamoso – Cálculos (Registraduría Nacional del Estado Civil, 2023)

4.5 Salud

4.5.1 Afiliados al sistema de salud

Tabla 12. Afiliados al sistema de salud

MUNICIPIO	TOTAL DE AFILIADOS	COBERTURA
Beteitiva	1.295	65.69%

Fuente Cámara de Comercio de Sogamoso – Cálculos (Ministerio de Salud y Protección Social, 2023)

4.5.2 Afiliados al sistema de salud por régimen

Tabla 13. Afiliados al sistema de salud por régimen

MUNICIPIO	REGIMEN CONTRIBUTIVO	REGIMEN SUBSIDIADO	EXCEPCION Y ESPECIALES
Beteitiva	323	965	7

Fuente Cámara de Comercio de Sogamoso – Cálculos (Ministerio de Salud y Protección Social, 2023)



4.6 Educación

4.6.1 Número de estudiantes preescolar, básica y media

Tabla 14. Número de estudiantes preescolar, básica y media

BETEITIVA	
Población Estudiantil	293
Tasa de Matriculación	15.09%
Cobertura Neta Transición	56%
Cobertura Neta Primaria	65.83%
Cobertura Neta Secundaria	70.41%
Cobertura Neta Media	48%
Cobertura Bruta Transición	60%
Cobertura Bruta Primaria	76.67%
Cobertura Bruta Secundaria	91.84%
Cobertura Bruta Media	76%
Deserción Transición	0
Deserción Primaria	1.09%
Deserción Secundaria	0
Deserción Media	0

Fuente Cámara de Comercio de Sogamoso – Cálculos (Ministerio de Educación Nacional, 2023)

4.6.2 Sedes de instituciones educativas

Tabla 15. Sedes de instituciones educativas

MUNICIPIO	PREESCOLAR	BASICA	MEDIA
Beteitiva	8	8	8

Fuente Cámara de Comercio de Sogamoso – Cálculos (Escuelas en Colombia. (2024.20.02). Escuelas.com.co)

REFERENCIAS BIBLIOGRAFICAS

Beteitiva, A. d. (2018).Alcaldía de Beteitiva. Recuperado el 15 de Marzo de 2021, de <http://www.beteitiva-boyaca.gov.co/>

Colombia turismo web. (s.f.). Recuperado el 15 de Marzo de 2021, de <http://www.colombiaturismoweb.com/DEPARTAMENTOS/BOYACA/MUNICIPIOS/BETEITIVA/BETEITIVA.htm>

Sistema de información turística de Boyacá. (2015). Recuperado el 15 de Marzo de 2021, de <http://situr.boyaca.gov.co/attractivo-turistico/reserva-natural-la-chuqueta/#:~:text=La%20reserva%20est%C3%A1%20ubicada%20en,este%20p%C3%A1ramo%20tambi%C3%A9n%20nace%20la>