



Cámara de Comercio
de Sogamoso

CARACTERIZACIÓN DEL TEJIDO EMPRESARIAL

AQUITANIA BOYACÁ



Cámara de Comercio Sogamoso

Caracterización Tejido Empresarial

Presidente ejecutivo

Henry Alberto Valcárcel Vega

Directora de Promoción y Desarrollo

Nelby Constanza Pulido Gómez

Coordinador de Promoción y Desarrollo

Andrés Valderrama Gómez

Profesional Universitario – Universidad Pedagógica y Tecnológica de Colombia

Jeniffer Condia Londoño

TABLA DE CONTENIDO

1. CARACTERIZACION MUNICIPIO DE AQUITANIA	6
2. ASPECTOS GENERALES.....	6
2.1 Resumen histórico	6
2.2 Datos geográficos.....	7
2.3 Sitios turísticos	7
3. ESTRUCTURA EMPRESARIAL	9
3.1 Representación porcentual municipal (empresas vigentes).....	9
Gráfico 1. Representación porcentual municipal	9
3.2 Clasificación de empresas según su tamaño.....	9
Gráfico 2. Empresas según su tamaño.....	9
3.3 Empresas según tipo de organización	9
Tabla 1. Empresas según tipo de organización	9
Gráfico 3. Empresas según tipo de organización	10
3.4 Empresas por actividad económica	10
Tabla 2. Empresas por actividad económica	10
3.4.1 Actividades económicas representativas	10
Gráfico 4. Sectores representativos	11
3.4.2 Unidades empresariales y valor de activos en pesos	11
Tabla 3. Sección A: Agricultura, ganadería, caza, silvicultura y pesca	11
Tabla 4. Sección C: Industrias manufactureras	11
Tabla 5. Sección E: Distribución de agua; evacuación y tratamiento de aguas residuales, gestión de desechos y actividades de saneamiento ambiental.....	11
Tabla 6. Sección F: Construcción.....	12
Tabla 7. Sección G: Comercio al por mayor y al por menor; reparación de vehículos automotores y motocicletas	12
Tabla 8. Sección H: Transporte y almacenamiento.....	13
Tabla 9. Sección I: Alojamiento y servicios de comida	14
Tabla 10. Sección J: Información y comunicaciones	14
Tabla 11. Sección K: actividades financieras y de seguros.....	14
Tabla 12. Sección M: actividades profesionales, científicas y técnicas	14
Tabla 13. Sección N: actividades de servicios administrativos y de apoyo	15
Tabla 14. Sección R: actividades artísticas, de entretenimiento y recreación	15



Tabla 15. Sección S: otras actividades de servicios	15
3.5 Matriculas – Renovaciones – Cancelaciones	15
3.6 Base económica.....	16
4. ESTRUCTURA DEMOGRÁFICA	18
4.1 Población desagregada por sexo 2023.....	18
Gráfico 6. Población desagregada por sexo 2023	18
4.2 Pirámide poblacional.....	19
Gráfico 7. Pirámide poblacional.....	19
4.3 Población desagregada por área (urbana – rural)	19
Gráfico 8. Población desagregada por área (urbana – rural)	19
4.4 Potenciales Sufragantes.....	19
Tabla 16. Potenciales Sufragantes.....	19
4.5 Salud.....	20
4.5.1 Afiliados al sistema de salud.....	20
Tabla 17. Afiliados al sistema de Salud	20
4.5.2 Afiliados al sistema de salud por régimen.....	20
Tabla 18. Afiliados al sistema de Salud por régimen.....	20
4.6 Educación.....	20
4.6.1 Número de estudiantes preescolar, básica y media	20
Tabla 19. Número de estudiantes preescolar, básica y media	20
4.6.2 Sedes de instituciones educativas	20
Tabla 20. Sedes de instituciones educativas.....	20
REFERENCIAS BIBLIOGRAFICAS	21



INTRODUCCION

El presente documento contiene la caracterización general del Municipio de Aquitania y su tejido empresarial.

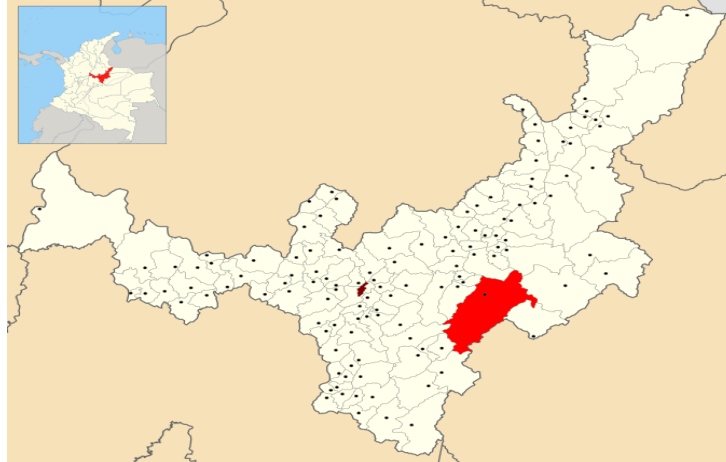
Una breve y concreta descripción de los aspectos más relevantes del Municipio en lo demográfico, sitios de interés y relevancia turística, económico, cobertura en salud y educación; así como el resumen de su estructura empresarial registrada en Cámara de Comercio de Sogamoso.

Esta estructura empresarial está resumida y presentada a partir de la información registrada según las actividades económicas y su clasificación ante la DIAN con su código CIU. Igualmente, los movimientos más relevantes en materia registral; tipo de sociedad, matriculas, renovaciones y cancelaciones presentadas en el último año.

Con esta información queremos aportar desde el interior de la Cámara de Comercio de Sogamoso, una visión más específica de cada Municipio de nuestra Jurisdicción, la cual está conformada por 20 Municipios.



1. CARACTERIZACION MUNICIPIO DE AQUITANIA



2. ASPECTOS GENERALES

2.1 Resumen histórico

Como poblado indígena se llamó Guaquirá, “lugar de las aguas”. Fundado el 26 de junio de 1977 por españoles, dentro de los cuales se distingue el Capitán Juan de San Martín. Inicialmente fue llamado Pueblo Viejo, pero más adelante tomó el nombre de Aquitania.

De grandes tradiciones religiosas se cuenta que los habitantes ribereños de la laguna observaron una figura en un árbol talado que simulaba la figura de Jesucristo en la cruz, pero el obispo de este tiempo ordenó que talaran el árbol, cuando las personas lo hicieron desde el primer golpe del árbol empezó a brotar sangre, debido a esto del árbol caído sacaron una figura que fue llevada a la capilla, que había sido construida en un inicio para visitar la imagen de Jesucristo que había aparecido en el árbol.

La población se reconoce por su consagración religiosa al Señor de los Milagros cuyas ferias y fiestas se realizan en enero. También es muy tradicional la fiesta de San Isidro Labrador el último domingo de septiembre, en la cual se prepara la "huerta de San Isidro" y se realiza una procesión por las calles del pueblo. (Colombia Turismo Web, s.f.)



2.2 Datos geográficos

Por el Norte: municipios de Cuítiva, Sogamoso, Mongua y Labranza grande.

Por el sur: departamento de Casanare y municipios de Páez y San Eduardo.

Por el oriente: municipios de Labranza grande, Pajarito y departamento de Casanare.

Por el occidente: municipios de Zetaquirá y Tota

Extensión total: 943 Kilómetros Cuadrados. Km²

Extensión área urbana: 0.52 Kilómetros Cuadrados. Km²

Extensión área rural: 827.48 Kilómetros Cuadrados. Km²

Altitud de la cabecera municipal (metros sobre el nivel del mar): 3.030 metros sobre el nivel del mar.

Temperatura media: 10 C°.(Colombia turismo web, s.f.)

2.3 Sitios turísticos

Atractivos turísticos de la ciudad:

Uno de los mayores atractivos de Aquitania Boyacá es el Lago de Tota; el cuerpo de agua más grande al interior del país. Un 72% del lago corresponde a su jurisdicción dotando al municipio de territorios insulares que son aprovechados para el turismo la pesca y la agricultura. El lago de Tota además es compartido con los municipios vecinos de Tota y Cuítiva, uno de sus rincones más apetecidos en la laguna es Playa Blanca.(Ruiz,2019)

Lago de Tota





La isla de San Pedro

Monumento a la familia cebollera

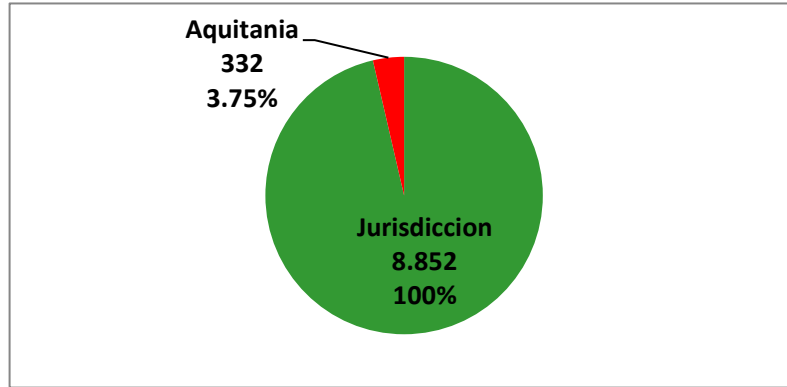


Iglesia la Península

3. ESTRUCTURA EMPRESARIAL

3.1 Representación porcentual municipal (empresas vigentes).

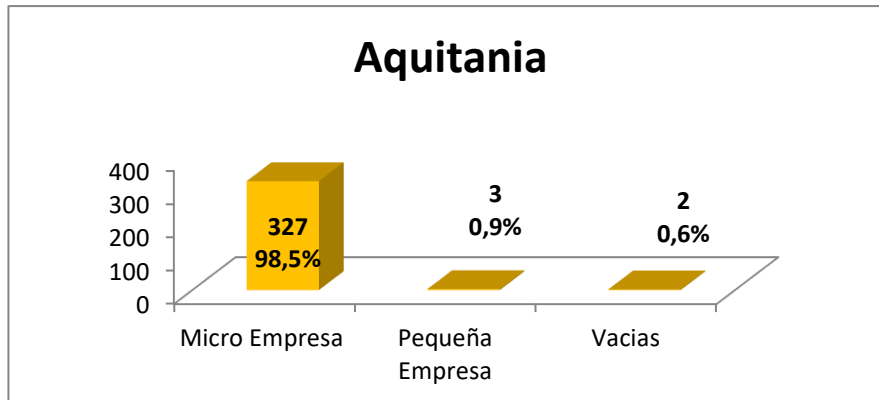
Gráfico 1. Representación porcentual municipal



Fuente. Cámara de Comercio de Sogamoso – Cálculos (Sistema de registros SII, a 1 de abril de 2024)

3.2 Clasificación de empresas según su tamaño

Gráfico 2. Empresas según su tamaño



Fuente. Cámara de Comercio de Sogamoso – Cálculos (Sistema de registros SII, a 1 de abril de 2024)

3.3 Empresas según tipo de organización

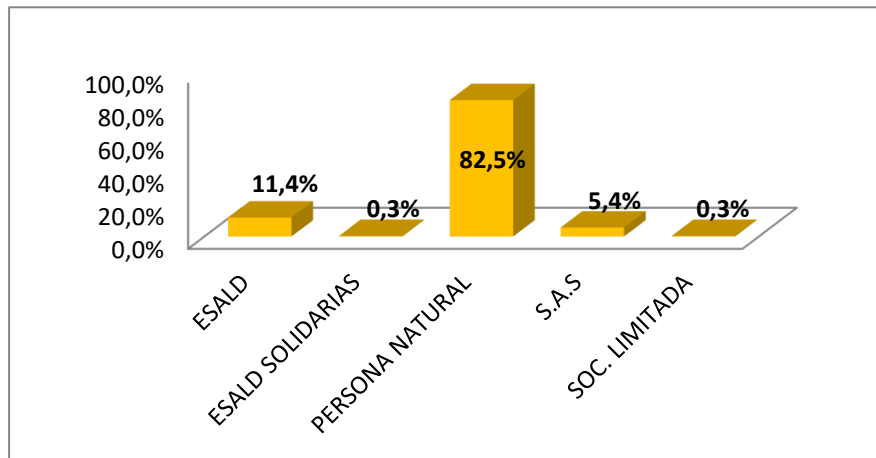
Tabla 1. Empresas según tipo de organización

ESALD	38
ESALD SOLIDARIAS	1
PERSONA NATURAL	274
S.A.S	18
SOC. LIMITADA	1

Fuente. Cámara de Comercio de Sogamoso – Cálculos (Sistema de registros SII, a 1 de abril de 2024)



Gráfico 3. Empresas según tipo de organización



Fuente. Cámara de Comercio de Sogamoso – Cálculos (Sistema de registros SII, a 1 de abril de 2024)

3.4 Empresas por actividad económica

Tabla 2. Empresas por actividad económica

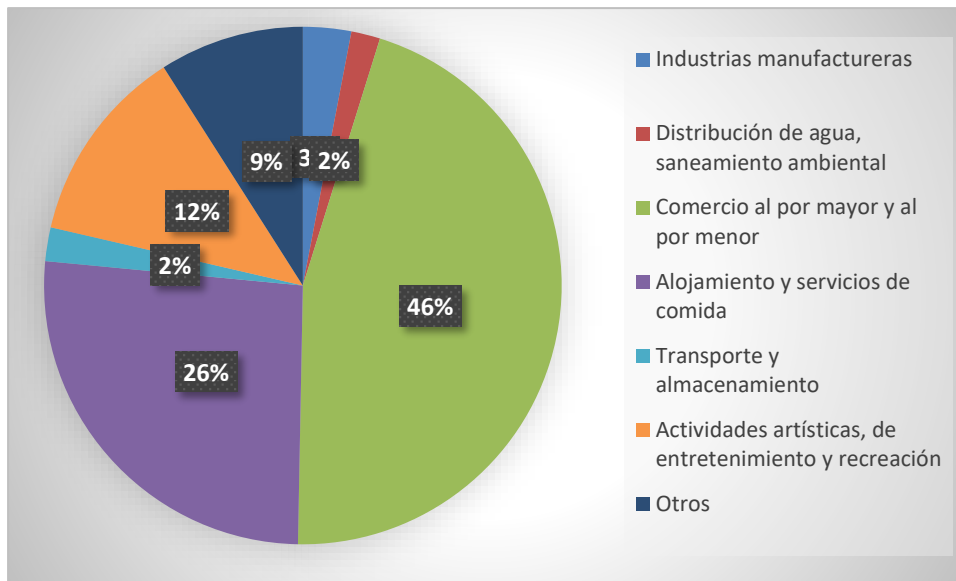
CIU - Sección	Descripción	Unidades empresariales	Activos
A	Agricultura, ganadería, caza, silvicultura y pesca	3	294.384.000
C	Industrias manufactureras	10	18.100.000
E	Distribución de agua, saneamiento ambiental	6	19.342.000
F	Construcción	5	120.200.000
G	Comercio al por mayor y al por menor	151	3.128.209.722
H	Transporte y almacenamiento	7	725.273.920
I	Alojamiento y servicios de comida	87	567.403.298
J	Información y comunicaciones	7	43.099.000
K	Actividades financieras y de seguros	1	0
M	Actividades profesionales, científicas y técnicas	5	34.600.000
N	Actividades de servicios administrativos y de apoyo	4	7.200.000
R	Actividades artísticas, de entretenimiento y recreación	5	8.500.000
S	Otras actividades de servicios	41	798.624.291

Fuente. Cámara de Comercio de Sogamoso – Cálculos (Sistema de registros SII, a 1 de abril de 2024)

3.4.1 Actividades económicas representativas



Grafico 4. Sectores representativos



Fuente. Cámara de Comercio de Sogamoso – Cálculos (Sistema de registros SII, a 1 de abril de 2024)

3.4.2 Unidades empresariales y valor de activos en pesos

Tabla 3. Sección A: Agricultura, ganadería, caza, silvicultura y pesca

CIU - Sección	Descripción	Unidades empresariales	Activos
A0113	Cultivo de hortalizas, raíces y tubérculos	2	7.000.000
A0322	Acuicultura de agua dulce	1	287.384.000
TOTAL		3	294.384.000

Fuente. Cámara de Comercio de Sogamoso – Cálculos (Sistema de registros SII, a 1 de abril de 2024)

Tabla 4. Sección C: Industrias manufactureras

CIU - Sección	Descripción	Unidades empresariales	Activos
C1081	Elaboración de productos de panadería	6	12.500.000
C1312	Tejeduría de productos textiles	1	1.000.000
C2511	Fabricación de productos metálicos para uso estructural	2	2.600.000
C3319	Mantenimiento y reparación de otro equipos y sus componentes n.c.p.	1	2.000.000
TOTAL		10	18.100.000

Fuente. Cámara de Comercio de Sogamoso – Cálculos (Sistema de registros SII, a 1 de abril de 2024)

Tabla 5. Sección E: Distribución de agua; evacuación y tratamiento de aguas residuales, gestión de desechos y actividades de saneamiento ambiental

CIU - Sección	Descripción	Unidades empresariales	Activos
E3600	Captación, tratamiento y distribución de agua	5	18.342.000
E3830	Recuperación de materiales	1	1.000.000
TOTAL		6	19.342.000

Fuente. Cámara de Comercio de Sogamoso – Cálculos (Sistema de registros SII, a 1 de abril de 2024)



Tabla 6. Sección F: Construcción

CIU - Sección	Descripción	Unidades empresariales	Activos
F4111	Construcción de edificios residenciales	1	100.000.000
F4210	Construcción de carreteras y vías de ferrocarril	1	15.000.000
F4290	Construcción de otras obras de ingeniería civil	1	1.700.000
F4321	Instalaciones eléctricas	1	1.500.000
F4390	Otras actividades especializadas para la construcción de edificios y obras de ingeniería civil	1	2.000.000
	TOTAL	5	120.200.000

Fuente. Cámara de Comercio de Sogamoso – Cálculos (Sistema de registros SII, a 1 de abril de 2024)

Tabla 7. Sección G: Comercio al por mayor y al por menor; reparación de vehículos automotores y motocicletas

CIU - Sección	Descripción	Unidades empresariales	Activos
G4520	Mantenimiento y reparación de vehículos automotores	3	4.100.000
G4530	Comercio de partes, piezas (autopartes) y accesorios (lujos) para vehículos automotores	2	828.905.836
G4541	Comercio de motocicletas y de sus partes, piezas y accesorios	1	1.500.000
G4542	Mantenimiento y reparación de motocicletas y de sus partes y piezas	2	4.700.000
G4631	Comercio al por mayor de productos alimenticios	1	5.000.000
G4632	Comercio al por mayor de bebidas y tabaco	1	3.000.000
G4653	Comercio al por mayor maquinaria y equipos agropecuarios	1	1.500.000
G4664	Comercio al por mayor de productos químicos básicos, cauchos y plásticos en formas primarias y productos químicos de uso agropecuario	1	6.000.000
G4711	Comercio al por menor en establecimientos no especializados con surtido compuesto principalmente por alimentos, bebidas o tabaco	54	67.400.000
G4719	Comercio al por menor en establecimientos no especializados con surtido compuesto principalmente por productos diferentes de alimentos (víveres en general), bebidas y tabaco	16	30.300.000
G4721	Comercio al por menor de productos agrícolas para el consumo en establecimientos especializados	10	31.000.000
G4722	Comercio al por menor de leche, productos lácteos y huevos, en establecimientos especializados	1	1.500.000
G4723	Comercio al por menor de carnes (incluye aves de corral), productos cárnicos, pescados y productos de mar, en establecimientos especializados	6	9.200.000
G4724	Comercio al por menor de bebidas y productos del tabaco. En establecimientos especializados	3	4.800.000
G4731	Comercio al por menor de combustibles para automotores	2	1.873.582.216



G4732	Comercio al por menor de lubricantes (aceites, grasas), aditivos y productos de limpieza para vehículos automotores	1	10.000.000
G4741	Comercio al por menor de computadores, equipos periféricos, programas de informática y equipos de telecomunicaciones en establecimientos especializados	4	14.652.000
G4752	Comercio al por menor de artículos de ferretería, pinturas y productos de vidrio en establecimientos especializados	8	30.000.000
G4754	Comercio al por menor de electrodomésticos y gasodomesticos de uso doméstico, muebles y equipo de iluminación	2	2.300.000
G4755	Comercio al por menor de artículos y utensilios de uso domestico	1	1.000.000
G4759	Comercio al por menor de otros artículos domésticos en establecimientos especializados	5	6.700.000
G4761	Comercio al por menor de libros, periódicos, materiales y artículos de papelería y escritorio en establecimientos especializados	5	15.830.000
G4771	Comercio al por menor de prendas de vestir y sus accesorios (incluye artículos de piel) en establecimientos especializados	8	14.000.000
G4772	Comercio al por menor de todo tipo de calzado y artículos de cuero y sucedáneos del cuero en establecimientos especializados	2	2.100.000
G4773	Comercio al por menor de productos farmacéuticos y medicinales, cosméticos y artículos de tocador en establecimientos especializados	7	153.519.670
G4774	Comercio al por menor de otros productos nuevos en establecimientos especializados	2	3.600.000
G4799	Otros tipos de comercio al por menor no realizado en establecimientos, puestos de venta o mercados	2	2.000.000
TOTAL		151	3.128.189.722

Fuente. Cámara de Comercio de Sogamoso – Cálculos (Sistema de registros SII, a 1 de abril de 2024)

Tabla 8. Sección H: Transporte y almacenamiento

CIU - Sección	Descripción	Unidades empresariales	Activos
H4921	Transporte de pasajeros	1	700.000.000
H4923	Transporte de carga por carretera	1	5.000.000
H5011	Transporte de pasajeros marítimo y de cabotaje	1	10.000.000
H5021	Transporte fluvial de pasajeros	2	7.773.920
H5221	Actividades de estaciones, vías y servicios complementarios para el transporte terrestre	2	2.500.000



TOTAL **7** **725.273.920**

Fuente. Cámara de Comercio de Sogamoso – Cálculos (Sistema de registros SII, a 1 de abril de 2024)

Tabla 9. Sección I: Alojamiento y servicios de comida

CIU - Sección	Descripción	Unidades empresariales	Activos
I5511	Alojamiento de hoteles	7	28.320.798
I5514	Alojamiento rural	13	380.550.000
I5519	Otros tipos de alojamiento para visitantes	3	13.500.000
I5611	Expendio a la mesa de comidas preparadas	19	75.102.500
I5613	Expendio de comidas preparadas en cafeterías	18	27.900.000
I5619	Otros tipos de expendio de comidas preparadas n.c.p.	4	4.000.000
I5621	Catering para eventos	3	5.630.000
I5629	Actividades de otros servicios de comidas	1	1.500.000
I5630	Expendio de bebidas alcohólicas para el consumo dentro del establecimiento	19	30.900.000
TOTAL		87	567.403.298

Fuente. Cámara de Comercio de Sogamoso – Cálculos (Sistema de registros SII, a 1 de abril de 2024)

Tabla 10. Sección J: Información y comunicaciones

CIU - Sección	Descripción	Unidades empresariales	Activos
J6010	Actividades de programación y transmisión en el servicio de radio difusión sonora	1	28.699.000
J6110	Actividades de telecomunicaciones alámbricas	3	8.500.000
J6120	Actividades de telecomunicaciones inalámbricas	1	2.000.000
J6190	Otras actividades de telecomunicaciones	1	2.400.000
J6311	Procesamiento de datos, alojamiento (hosting) y actividades relacionadas	1	1.500.000
TOTAL		7	43.099.000

Fuente. Cámara de Comercio de Sogamoso – Cálculos (Sistema de registros SII, a 1 de abril de 2024)

Tabla 11. Sección K: actividades financieras y de seguros

CIU - Sección	Descripción	Unidades empresariales	Activos
K6412	Bancos comerciales	1	0
TOTAL		1	0

Fuente. Cámara de Comercio de Sogamoso – Cálculos (Sistema de registros SII, a 1 de abril de 2024)

Tabla 12. Sección M: actividades profesionales, científicas y técnicas

CIU - Sección	Descripción	Unidades empresariales	Activos
M7020	Actividades de consultoría de gestión	1	1.000.000
M7111	Actividades de arquitectura	1	30.000.000



M7310	Publicidad	1	100.000
M7420	Actividades de fotografía	1	2.000.000
M7500	Actividades veterinarias	1	1.500.000
TOTAL		5	34.600.000

Fuente. Cámara de Comercio de Sogamoso – Cálculos (Sistema de registros SII, a 1 de abril de 2024)

Tabla 13. Sección N: actividades de servicios administrativos y de apoyo

CIU - Sección	Descripción	Unidades empresariales	Activos
N7912	Actividades de operadores turísticos	2	3.500.000
N7990	Otros servicios de reserva y actividades relacionadas	1	1.000.000
N8219	Fotocopiado, preparación de documentos y otras actividades especializadas de apoyo a oficina	1	2.700.000
TOTAL		4	7.200.000

Fuente. Cámara de Comercio de Sogamoso – Cálculos (Sistema de registros SII, a 1 de abril de 2024)

Tabla 14. Sección R: actividades artísticas, de entretenimiento y recreación

CIU - Sección	Descripción	Unidades empresariales	Activos
R9200	Actividades de juegos de azar y apuestas	2	3.500.000
R9311	Gestión de instalaciones deportivas	2	3.500.000
R9319	Otras actividades deportivas	1	1.500.000
TOTAL		5	8.500.000

Fuente. Cámara de Comercio de Sogamoso – Cálculos (Sistema de registros SII, a 1 de abril de 2024)

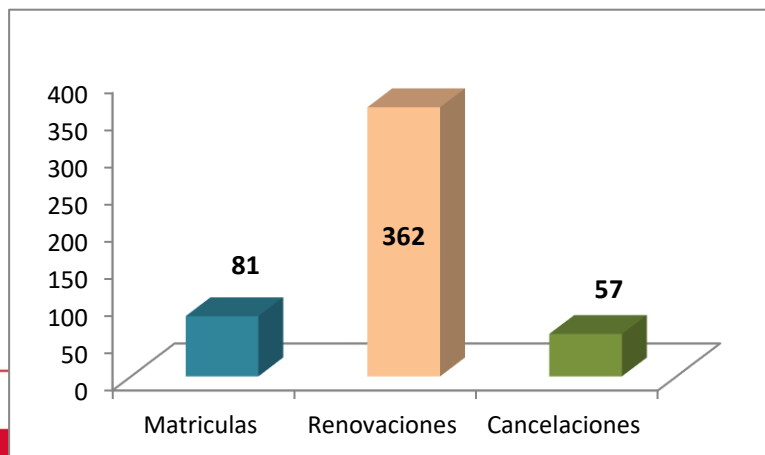
Tabla 15. Sección S: otras actividades de servicios

CIU - Sección	Descripción	Unidades empresariales	Activos
S9499	Actividades de otras asociaciones n.c.p.	32	783.724.291
S9522	Mantenimiento y reparación de aparatos y equipos domésticos y de jardinería	1	1.500.000
S9529	Mantenimiento y reparación de otros efectos personales y enseres domesticas	2	4.900.000
S9602	Peluquería y otros tratamientos de belleza	6	8.500.000
TOTAL		41	798.624.291

Fuente. Cámara de Comercio de Sogamoso – Cálculos (Sistema de registros SII, a 1 de abril de 2024)

3.5 Matriculas – Renovaciones – Cancelaciones

Grafico 5. Matriculas - Renovaciones – Cancelaciones





Fuente. Cámara de Comercio de Sogamoso – Cálculos (Sistema de registros SII, a 1 de abril de 2024)

3.6 Base económica

Está ubicado en el sector turístico de la zona centro del país, en el departamento de Boyacá, donde se encuentra el Lago de Tota, fuente hídrica de gran tamaño, y principal belleza natural, lago de grandes maravillas.

La cebolla larga o cebolla junca producida en Aquitania es considerada como icono en la alta cocina latina en toda la elaboración de platos típicos tradicionales. El conjunto de las condiciones climáticas particulares donde se encuentran los cultivos, da como resultado un producto con mejor sabor y excelente calidad (Premium) de todo el territorio de Colombia. (Agrotech de Colombia)

Se estima que la producción de cebolla junca en el municipio de Aquitania, representa el 95% de la región y el 80% de sus habitantes depende principalmente de esta actividad. El manejo del cultivo genera alrededor de 170 jornales por hectárea; Por la calidad de los suelos, las condiciones topográficas adecuadas y unas condiciones ambientales óptimas, se encuentran plantaciones de cebolla junca desde los 3.015 m.s.n.m. en las orillas de la Laguna de Tota, hasta los 3.600mts.s.n.m. En las zonas de ladera, en la parte alta de la cordillera (Censo del cultivo de cebolla, DANE 2001)

Sectores económicos

Sector primario

El sector primario de la economía de Aquitania está representado en ganadería, agricultura, explotación de bosques nativos y minería.

Sector agrícola

Productos agrícolas comerciales cultivados en Aquitania son Cebolla Junca o larga, arveja, maíz, y papa. En la parte de clima medio se cultivan frutales en forma silvestre que aún no se comercializan por falta de vías de comunicación.



Ganadería

En el campo pecuario se explota la ganadería de tipo extensivo en potreros localizados en zonas de páramo y en terrenos de las veredas Maravilla, Mombita y Sisvaca, ubicadas en clima frío y medio; generalmente se trata de ganado bovino de raza criolla. En la Vereda de Toquilla se tiene ganado con doble propósito, de leche y carne.

Piscicultura

La existencia del lago permite el cultivo y explotación de piscicultura en jaulas flotantes con fines comerciales e industriales. Actualmente ya existen personas dedicadas a este renglón, aunque en unidades muy pequeñas.

Minería

Se encuentran explotaciones muy incipientes de carbón cerca del sitio el Crucero, aunque son explotaciones que económicamente no prometen ser rentables y que por otra parte generan problemas al ecosistema de páramo. Existen manifestaciones de arena en la formación Socha Inferior que también se localizan sobre ecosistemas de páramo por lo tanto no se recomienda su explotación.

Sector secundario

El sector secundario se compone de industria, agroindustria y artesanías, es decir es el sector transformador de materias primas en nuevos productos con valor agregado. En el municipio no existe aún un sector secundario fortalecido pues la economía gira en torno al sector agropecuario y de servicios.

Industria

Hasta ahora la actividad industrial es incipiente, se desarrolla alrededor de la repostería y los talleres de mecánica y ornamentación. Existen 5 talleres de ornamentación que generan 14 empleos, 1 taller de carpintería que genera 2 empleos, 6 panaderías que generan 15 empleos. Alrededor del procesamiento de alimentos como la cebolla, los lácteos, las frutas o la papa, no se han presentado iniciativas, sin embargo, existe la potencialidad para lograrlo.

Agroindustria



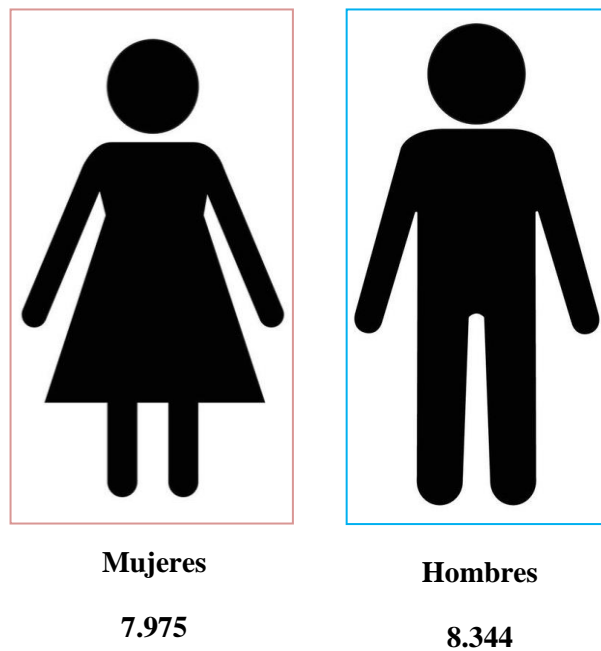
Solo existe agroindustria grado cero (manejo de postcosecha) correspondiente a la selección, limpieza y empaque de cebolla destinada a supermercados y tiendas de cadena de la ciudad de Bogotá.

Artesanías

Esta es una línea que desde hace mucho tiempo se desarrolla básicamente en el sector rural, produciendo artículos de lana de oveja, esteras de junco, lazos y enjalmas para animales. La producción no se hace en (Aquitania, 2018)

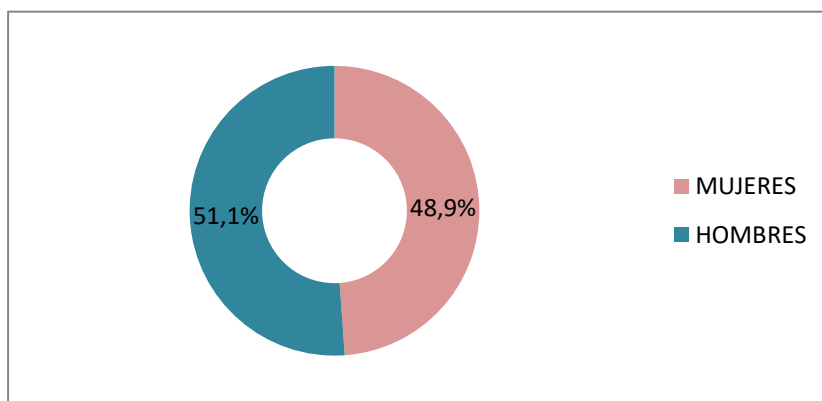
4. ESTRUCTURA DEMOGRÁFICA

4.1 Población desagregada por sexo 2023



Fuente Cámara de Comercio de Sogamoso – Cálculos (DANE, 2023)

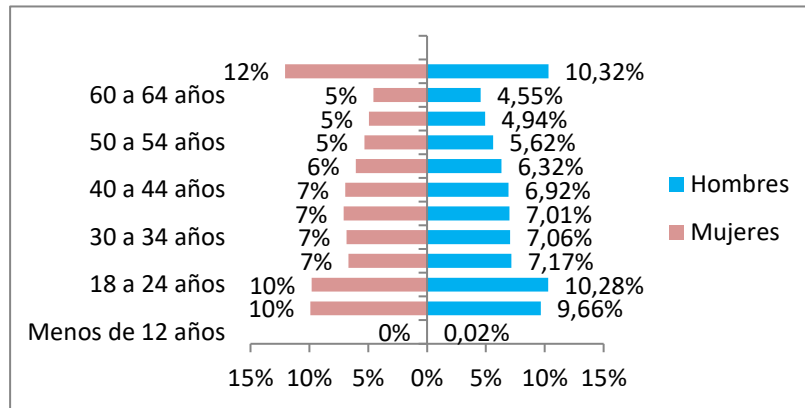
Gráfico 6. Población desagregada por sexo 2023



Fuente Cámara de Comercio de Sogamoso – Cálculos (DANE, 2023)

4.2 Pirámide poblacional

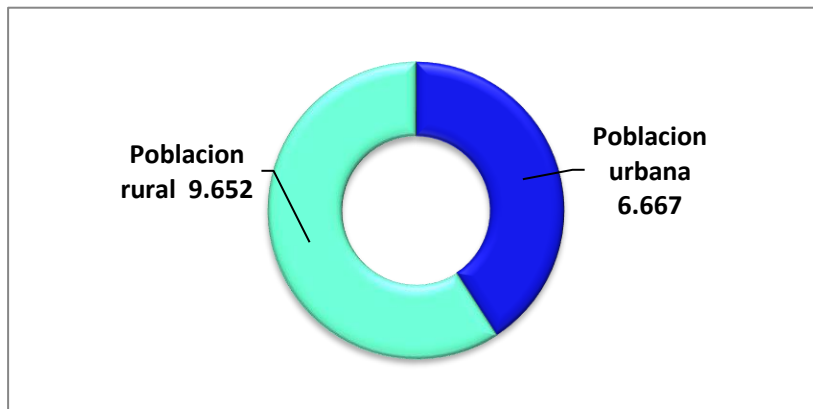
Gráfico 7. Pirámide poblacional



Fuente Cámara de Comercio de Sogamoso – Cálculos (DANE, 2023)

4.3 Población desagregada por área (urbana – rural)

Gráfico 8. Población desagregada por área (urbana – rural)



Fuente Cámara de Comercio de Sogamoso – Cálculos (DANE, 2023)

4.4 Potenciales Sufragantes

Tabla 16. Potenciales Sufragantes

POTENCIALES SUFRAGANTES			
MUNICIPIO	POTENCIALES SUFRAGANTES	POTENCIAL ELECTORAL - BOYACA (MUJERES)	POTENCIAL ELECTORAL - BOYACA (HOMBRES)
Aquitania	13.307	518.242	509.036

Fuente Cámara de Comercio de Sogamoso – Cálculos (Registraduría Nacional del Estado Civil, 2023)



4.5 Salud

4.5.1 Afiliados al sistema de salud

Tabla 17. Afiliados al sistema de Salud

MUNICIPIO	TOTAL DE AFILIADOS	COBERTURA
Aquitania	13.726	86.37%

Fuente Cámara de Comercio de Sogamoso – Cálculos (Ministerio de Salud y Protección Social, 2023)

4.5.2 Afiliados al sistema de salud por régimen

Tabla 18. Afiliados al sistema de Salud por régimen

MUNICIPIO	REGIMEN CONTRIBUTIVO	REGIMEN SUBSIDIADO	EXCEPCION Y ESPECIALES
Aquitania	915	12.660	151

Fuente Cámara de Comercio de Sogamoso – Cálculos (Ministerio de Salud y Protección Social, 2023)

4.6 Educación

4.6.1 Número de estudiantes preescolar, básica y media

Tabla 19. Número de estudiantes preescolar, básica y media

AQUITANIA	
Población Estudiantil	3.274
Tasa de Matriculación	85.77%
Cobertura Neta Transición	70.4%
Cobertura Neta Primaria	81.5%
Cobertura Neta Secundaria	86.6%
Cobertura Neta Media	48.48%
Cobertura Bruta Transición	83.03%
Cobertura Bruta Primaria	88.55%
Cobertura Bruta Secundaria	105.08%
Cobertura Bruta Media	68.82%
Deserción Transición	3.29%
Deserción Primaria	2.37%
Deserción Secundaria	8.09%
Deserción Media	4.2%

Fuente Cámara de Comercio de Sogamoso – Cálculos (Ministerio de Educación Nacional, 2023)

4.6.2 Sedes de instituciones educativas

Tabla 20. Sedes de instituciones educativas

MUNICIPIO	PREESCOLAR	BASICA	MEDIA
Aquitania	45	45	43

Fuente Cámara de Comercio de Sogamoso – Cálculos (Escuelas en Colombia. (2024.20.02). Escuelas.com.co)



REFERENCIAS BIBLIOGRAFICAS

Aquitania, A. M. (2018). Alcaldía Municipal de Aquitania. Recuperado el 15 de Marzo de 2021, de <http://www.aquitania-boyaca.gov.co/>

Chaparro Cardozo, D. M., & Peñalosa Otero, M. E. (14 de Junio de 2012). Redalyc. VIII, (14). Recuperado el 15 de Marzo de 2021, de <https://www.redalyc.org/pdf/4096/409634368006.pdf>

Colombia turismo web. (s.f.). Recuperado el 16 de Febrero de 2021, de <http://www.colombiaturismoweb.com/DEPARTAMENTOS/BOYACA/MUNICIPIOS/AQUITANIA/AQUITANIA.htm>

ESTADISTICA, D. A. (2001). Dane. Recuperado el 15 de Marzo de 2021, de https://www.dane.gov.co/files/investigaciones/agropecuario/enda/ena/Cebolla_Boyaca_Reg_Laguna_Tota.pdf

Ruiz, S. (7 de Septiembre de 2019). Descubre Boyacá. Recuperado el 17 de Febrero de 2021, de <https://descubreboyaca.com/category/sugamuxi/>
